

Program rozvoje obce Vysokov



na období let 2021-2030



Listopad 2021

Zpracovatel:

Jméno a příjmení: Mgr. Karel Turek
Telefon: +420 604 558 002
E-mail: turek_karel@email.cz

OBSAH

1 Úvod	5
2 Analytická část	7
2.1 Charakteristika obce Vysokov	7
2.1.1 Území.....	7
2.1.1.1 Geografická poloha.....	7
2.1.1.2 Členění obce a základní informace o obci	9
2.1.1.3 Ráz krajiny a přírodní prostředí	10
2.1.1.4 Základní historie obce a její vliv na současnost	14
2.1.2 Obyvatelstvo.....	15
2.1.2.1 Demografická situace	15
2.1.2.2 Sociální situace	19
2.1.2.3 Život v obci.....	20
2.1.3 Hospodářství.....	23
2.1.3.1 Ekonomická situace	23
2.1.3.2 Trh práce.....	27
2.1.3.3 Cestovní ruch	31
2.1.4 Infrastruktura	32
2.1.4.1 Dopravní infrastruktura	32
2.1.4.2 Dopravní obslužnost	34
2.1.4.3 Technická infrastruktura.....	36
2.1.5 Vybavenost obce	39
2.1.5.1 Bydlení	39
2.1.5.2 Školství a vzdělávání	40
2.1.5.3 Zdravotnictví.....	40
2.1.5.4 Sociální služby.....	41
2.1.5.5 Kultura	41
2.1.5.6 Sport a tělovýchova	42
2.1.6 Životní prostředí	44
2.1.6.1 Současný stav životního prostředí.....	44
2.1.6.2 Ochrana životního prostředí.....	50
2.1.7 Správa obce	52
2.1.7.1 Obecní úřad a kompetence obce	52
2.1.7.2 Hospodaření a majetek obce.....	53
2.1.7.3 Bezpečnost	57
2.1.7.4 Partnerství obce	58
2.2 Zhodnocení dotazníkového šetření	60
2.3 Vyhodnocení veřejného projednávání	75

2.4 Východiska pro návrhovou část	76
2.4.1 Potenciál vyplývající z analýzy současného stavu	76
2.4.2 Návaznost na jiné strategické a územní dokumenty.....	78
2.4.3 Limity rozvoje	79
2.4.4 SWOT analýza.....	79
3 Strategická část.....	82
3.1 Vize	84
3.2 Klíčové oblasti rozvoje.....	84
3.2.1 Klíčová oblast rozvoje SLUŽBY A BYDLENÍ	86
3.2.2 Klíčová oblast rozvoje KULTURNĚ SPOLEČENSKÝ ŽIVOT A VOLNOČASOVÉ AKTIVITY	92
3.2.3 Klíčová oblast rozvoje INFRASTRUKTURA.....	99
3.2.4 Klíčová oblast rozvoje ŽIVOTNÍ PROSTŘEDÍ.....	106
4 Akční plán	112
5 Implementační část.....	130
5.1 Systém řízení a organizačního zajištění naplňování Programu rozvoje.....	130
5.2 Systém financování Programu rozvoje	131
5.3 Systém aktualizace Programu rozvoje	132
5.4 Systém monitoringu a vyhodnocování realizace Programu rozvoje	133
6 Přílohy	140
6.1 Použité zdroje dat	140
6.2 Seznam zkratk.....	145
6.3 Seznam tabulek.....	147
6.4 Seznam grafů	148
6.5 Seznam obrázků.....	149
6.6 Seznam schémat	149
6.7 Seznam příloh	150

1 Úvod

Program či strategie rozvoje obce Vysokov je základní plánovací dokument, který představuje hlavní nástroj řízení rozvoje obce. V podstatě definuje postup, jak se dostat z bodu A do bodu B. Bod A je současnost, tedy jak to v obci v současnosti vypadá, jakými různorodými prostředky obec disponuje, které služby jsou v obci k dispozici atd. Bod B představuje budoucí stav, tedy jak chceme, aby to v obci vypadalo v budoucnosti, co zde má být přítomno, co naopak odstraněno apod. Celý dokument je rozdělen do několika hlavních částí.

První částí je **analytická část**, která popisuje stávající situaci v obci. Převážně je zde věnována pozornost charakteristice obce, která je rozdělena do sedmi hlavních kapitol – území, obyvatelstvo, hospodářství, infrastruktura, vybavenost obce, životní prostředí a správa obce. Dále jsou zhodnoceny výsledky získané z dotazníkového šetření a z veřejného projednávání týkajícího se rozvoje obce. Analytická část dále obsahuje východiska pro návrhovou část. Rozebrán je potenciál vyplývající z analýzy současného stavu, návaznost dokumentu na jiné rozvojové dokumenty, dále jsou definovány limity rozvoje a provedena tzv. analýza SWOT.

Druhou částí je **strategická část**. Zde je formulována vize, která definuje to, o co v území usilujeme a čeho chceme dosáhnout. Následně jsou formulovány strategické cíle (prioritní rozvojové oblasti), které vyplynuly z vyhodnocení současného stavu a z provedených šetření (dotazníkové šetření, veřejné projednávání, konzultace s vedením obce), a na které by bylo vhodné se zaměřit, aby v obci docházelo k rozvoji. V rámci jednotlivých strategických cílů jsou navržena konkrétní opatření a aktivity, jejichž realizace by měla vést k naplnění a dosažení daných strategických cílů.

Třetí částí je **akční plán**. Náplní je plán realizace projektů pro nejbližší časové období, zpravidla jednoho až dvou let. Konkrétní projekty jsou blíže popsány, zdůvodněn je jejich přínos k rozvoji obce, zdroje financování a návaznost na rozpočet obce, předpokládané časové období nutné pro realizaci, místo realizace projektu atd. Projekty, jejichž realizace bude naplánována v dalších letech programového období, budou obsaženy v zásobníku projektů.

Čtvrtou, závěrečnou částí, je **implementační část**. Obsaženy jsou informace o organizačním zajištění realizace programu, dále jsou definovány monitorovací indikátory, díky kterým lze sledovat, zda dochází k realizaci opatření a konkrétních aktivit a následně k naplňování strategických cílů. Obsaženy jsou i informace, jak bude plán zaveden do rozhodovacích mechanismů obce. Nelze opomenout ani informace, jak bude probíhat aktualizace programového dokumentu.

Významným aspektem strategie je **zapojení veřejnosti**. Každý obyvatel obce a každý subjekt v obci působící měl možnost se vyjádřit k rozvoji obce prostřednictvím **dotazníkového šetření** (proběhlo v březnu 2021) či na **veřejném projednávání**, které proběhlo 12. listopadu 2021 (blíže viz kap. 2.2 Zhodnocení dotazníkového šetření a kap. 2.3 Výsledky veřejného projednávání).

Celý proces tvorby Programu rozvoje obce (dále jen PRO) Vysokov na období let 2021-2030 byl zahájen podpisem smlouvy mezi obcí Vysokov a zpracovatelem dokumentu, Mgr. Karlem Turkem. Zpracování dokumentu probíhalo postupně po výše zmíněných hlavních částech.

V rámci zpracování dokumentu byly využity různorodé informační zdroje – knihy, odborné časopisy, statistické materiály, internetové zdroje, mapové podklady, strategické dokumenty (celostátní, regionální a místní úrovně), které s tímto rozvojovým dokumentem přímo souvisí. Všechny použité zdroje dat jsou v dokumentu řádně citovány a jejich kompletní přehled je uveden v jeho závěru. Řada informací byla získána prostřednictvím konzultací s představiteli obce Vysokov, z provedeného dotazníkového šetření, z informací získaných z jednání pracovní skupiny a z výstupů z veřejného projednávání.

Finální verze zpracovaného PRO Vysokov na období let 2021-2030 byla zpracovatelem předána představitelům obce Vysokov v dohodnutém formátu.

2 Analytická část

Tato kapitola se zabývá geografickou analýzou obce Vysokov. Jedná se především o analýzu regionální geografie (popis území) a socioekonomické geografie (obyvatelstvo, hospodářství apod.). Analytická část je rozdělena do čtyř dílčích částí. První dílčí část se zabývá charakteristikou obce, druhá zhodnocením dotazníkového šetření, třetí vyhodnocením veřejného projednávání a čtvrtá východisky pro návrhovou část.

2.1 Charakteristika obce Vysokov

Charakteristika obce je rozčleněna na sedm hlavních oblastí – území, obyvatelstvo, hospodářství, infrastruktura, vybavenost obce, životní prostředí a správa obce. Každá tato oblast se zabývá dílčí charakteristikou obce Vysokov, která tematicky s danou oblastí souvisí.

2.1.1 Území

2.1.1.1 Geografická poloha

Obec Vysokov se nachází ve východních Čechách. V rámci územního členění je součástí Královéhradeckého kraje a v rámci kraje patří územně do okresu Náchod, kde se rozkládá v jeho střední až jižní části. Zeměpisné souřadnice obce jsou 50° 24' 14'' severní šířky, 16° 7' východní délky¹.

Z pohledu správního spadala obec do konce roku 2002 pod okres Náchod, od roku 2003 v souvislosti se zrušením okresních úřadů spadá obec ze správního hlediska pod správní obvod obce s rozšířenou působností (SO ORP) Náchod. Funkci pověřeného obecního úřadu (POÚ) zajišťuje pro území obce město Náchod.

Geografická poloha obce Vysokov je znázorněna na obrázku 1.

¹Zdroj: Internetové stránky Regionálního informačního servisu <https://www.risy.cz/>

Obrázek 1: Geografická poloha obce Vysokov a její členění



Zdroje: Internetové stránky Českého statistického úřadu <https://www.czso.cz/>, Internetové stránky Národního geoportálu INSPIRE <https://geoportal.gov.cz/>, Internetové stránky Českého úřadu zeměměřičského a katastrálního <https://www.cuzk.cz/>; upraveno

2.1.1.2 Členění obce a základní informace o obci

Celé území obce představuje jednu část², která má shodný název s názvem obce. Celková rozloha obce je 567,65 ha a celé území obce je jedním katastrálním územím (k.ú.) shodným s názvem obce³. Celé území obce představuje také jednu základní sídelní jednotku (ZSJ)⁴ shodnou s názvem obce. K 31. 12. 2020 zde žilo 513 trvale bydlících obyvatel, z toho 257 mužů a 256 žen⁵.

Z pohledu pro obec významných spádových sídel jsou nejbližší Náchod (4 km) a Česká Skalice (6 km). Krajské město Hradec Králové je od obce vzdáleno 39 km⁶.

Znak obce (obrázek 2) představuje ve zlatém štítě na zeleném návrší se zkříženými vztyčenými stříbrnými šavlemi se zlatými jílcí vykračujícího černého kohouta s červenou zbrojí. Vlajku obce tvoří dva vodorovné pruhy, žlutý a zelený, v poměru 7:4. Ve žlutém pruhu černý vykračující kohout s červenou zbrojí, v zeleném pruhu zkřížené bílé šavle se žlutými jílcí, hroty a ostřím nahoru. Poměr šířky k délce listu je 2:3⁷.

Obrázek 2: Znak a vlajka obce Vysokov



Zdroj: Registr komunálních symbolů <https://rekos.psp.cz/>

² Část obce je evidenční jednotka vytvářená budovami s čísly popisnými a čísly evidenčními přidělenými v jedné číselné řadě, která leží v jednom souvislém území (§27, odst. 2 zákona č. 128/2000 Sb., o obcích).

³ Zdroj: Veřejný dálkový přístup k datům registru územní identifikace, adres a nemovitostí <https://vdp.cuzk.cz/>

⁴ Základní sídelní jednotkou se rozumí jednotka představující části území obce s jednoznačnými územně technickými a urbanistickými podmínkami nebo spádová území seskupení objektů obytného nebo rekreačního charakteru. Zdroj: Internetové stránky Českého statistického úřadu <https://www.czso.cz/>

⁵ Zdroj: Městská a obecní statistika <https://vdb.czso.cz/mos/>

⁶ Zdroj: Mapový server Mapy.cz <https://mapy.cz/>

⁷ Zdroj: Registr komunálních symbolů <https://rekos.psp.cz/>

2.1.1.3 Ráz krajiny a přírodní prostředí

Zařazení obce Vysokov z pohledu geomorfologického členění shrnuje následující schéma.

Schéma 1: Zařazení obce Vysokov z pohledu geomorfologického členění

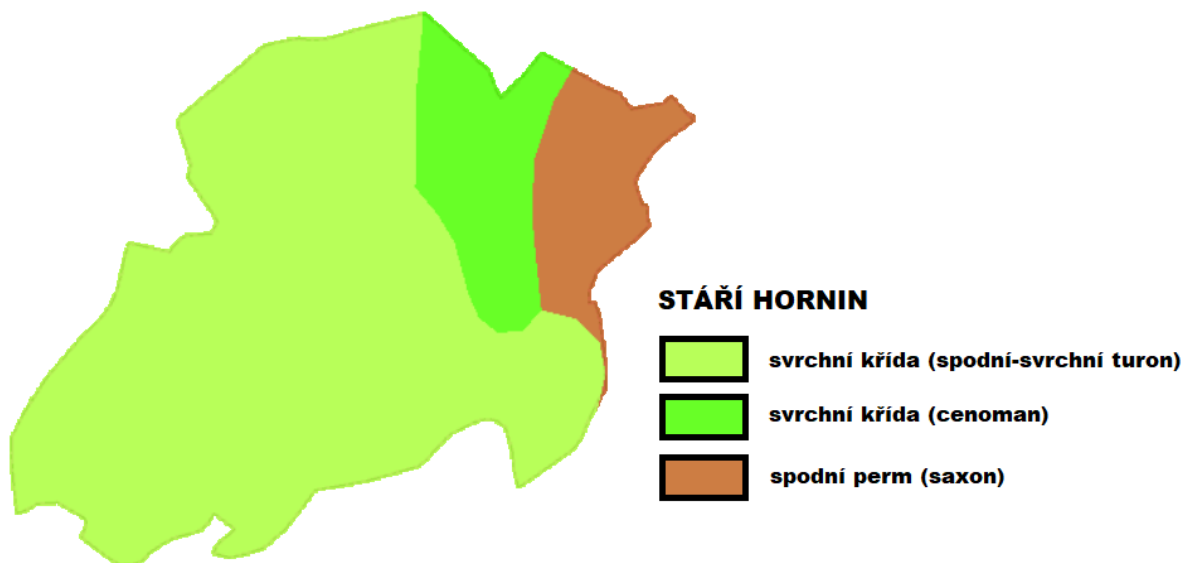
provincie	Česká Vysočina		
subprovincie	Krkonoško-jesenická soustava		Česká tabule
oblast	Orlická oblast	Krkonošská oblast	Východočeská tabule
celek	Podorlická pahorkatina	Krkonošské podhůří	Orlická tabule
podcelek	Náchodská vrchovina	Zvičinsko-kocléřovský hřbet	Úpsko-metujská tabule
okrsek	Ohnišovská vrchovina	Červenokostelecká pahorkatina	Kocléřovský hřbet
			Novoměstská tabule

Zdroj: Internetové stránky Národního geoportálu INSPIRE <https://geoportal.gov.cz/>

Ze schématu 1 vyplývá, že na území obce se rozkládají celkem čtyři geomorfologické okrsky – **Ohnišovská vrchovina, Červenokostelecká pahorkatina, Kocléřovský hřbet a Novoměstská tabule**. Západní výběžek území obce pokrývá Novoměstská tabule, malinký kousek území obce na severovýchodě pokrývá Červenokostelecká pahorkatina. Zbývající severní polovinu území obce pokrývá Kocléřovský hřbet, jižní pak Ohnišovská vrchovina.

Z hlediska geologického složení (obrázek 3) je převážná část území obce tvořena **usazenými horninami mladších druhohor** z období svrchní křídy – převážně z období turonu (vápnité jílovce, slínovce, méně jílovité vápence). Pouze východní část území obce je tvořena **usazenými horninami mladších prvohor – permskými kalovci, pískovci, slepenci a arkózami**.

Obrázek 3: Geologické složení území obce Vysokov



Poznámka: stáří hornin je v legendě seřazeno od nejmladšího po nejstarší.

Zdroj: Internetové stránky Národního geoportálu INSPIRE <https://geoportal.gov.cz/>

Na území obce se nenacházejí důlní díla a nezasahují do něj ani poddolované plochy⁸.

Nejvyšší bod na území obce se nachází v severovýchodním cípu území obce – jedná se o svah bezejmenného vrcholu (467 m n. m.), přičemž vrchol leží již na území obce Kramolna. Z vrcholů lze dále jmenovat vrch **Ovčák (440 m n. m.), který se nachází poblíž letiště.**

Nejvýznamnějším tokem, který protéká přes území obce, je **bezejmenný tok** (ID⁹ **10168384**), který pramení na jižním úpatí vrchu Ovčák, protéká přes území obce převážně nezastavěným územím a na území obce Provodov-Šonov se vlévá do Rozkoše. Z dalších toků lze jmenovat **bezejmenný tok** (ID **10168385**), který pramení východně od budovy s č. p. 36 na území obce, protéká zastavěným územím obce převážně podél silnice III/30416 a poblíž budovy s č. p. 76 na území obce se vlévá do bezejmenného toku s ID 10168384. Opomenout nelze ještě **bezejmenný tok** (ID **10168386**), který pramení západně od budovy s č. p. 144 na území obce, protéká převážně podél silnice I/33 a v jihozápadní části území obce se vlévá do bezejmenného toku s ID 10168384¹⁰.

Na území obce se nachází několik menších vodních ploch. Konkrétně se jedná o rybník poblíž budovy s č. p. 202, požární nádrž jižně od budovy s č. p. 141 (obrázek 4), rybník severovýchodně od kaple Božského Srdce Páně, dvě vodní plochy v lokalitě s místně zažitým názvem Luha a rybník nacházející se severovýchodně od budovy s č. p. 34.

Na území obce se nevyskytuje žádná **studánka, pramen či další vodní zdroj**, který by byl evidován v rámci Národního registru pramenů a studánek¹¹.

⁸ Zdroj: Mapový server České geologické služby <https://mapy.geology.cz/>

⁹ ID = identifikátor

¹⁰ Zdroj: Centrální evidence vodních toků, dostupné z <http://eagri.cz/public/web/mze/voda/aplikace/cevt.html>

¹¹ Zdroj: Internetové stránky Národního registru pramenů a studánek <https://www.estudanky.eu/>

Obec Vysokov z **klimatologického hlediska** spadá **do mírně teplé podnebné oblasti**. Úhrn srážek se pohybuje přibližně v rozmezí 200 až 400 mm jak v létě, tak v zimě. Průměrná teplota v létě se pohybuje v rozmezí 13-15 °C, v zimě v rozmezí -2 až -3 °C¹².

Obrázek 4: Požární nádrž jižně od budovy s č. p. 141 – stav k červenci 2021



Zdroj: vlastní průzkum

U lesních porostů v současné době **dominují monokultury nepůvodních druhů smrku**. Přírozenou vegetací na celém území obce by byla černýšová dubohabřina¹³. Nahrazení přírozené vegetace monokulturou smrku má za následek sníženou schopnost retence území či větší náchylnost k poškození živými škůdci (např. kůrovec) i vnějšími činiteli (např. mráz, vítr). Z fauny jsou typické běžné druhy lovné zvěře (srny, zajíci, divoká prasata atd.).

Z pedologického hlediska jsou na převážné většině území obce zastoupeny **kambizemě**, konkrétně se jedná o subtyp kyselá (obrázek 5). V severozápadní části území obce se vyskytuje **pararendzina kambická**, v jihozápadní části převažuje **hnědozem modální, černice pelická a pelozem karbonátová**¹⁴.

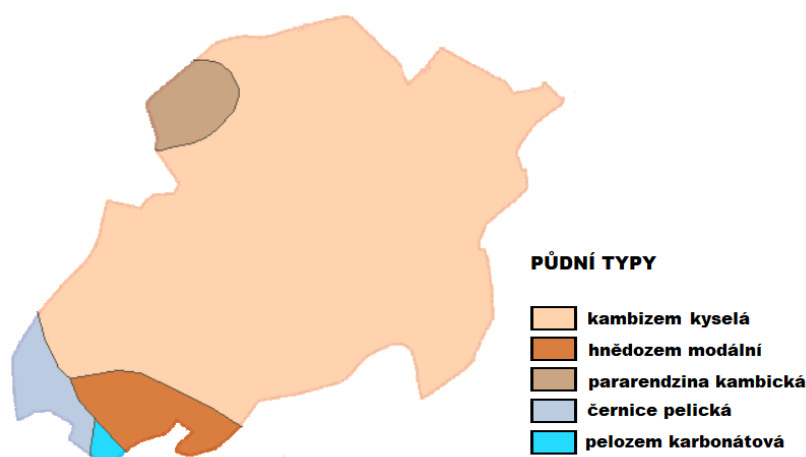
¹² Zdroj: Internetové stránky Národního geoportálu INSPIRE <https://geoportal.gov.cz/>

¹³ Zdroj: Internetové stránky Národního geoportálu INSPIRE <https://geoportal.gov.cz/>

¹⁴ Kambizem je typ půdy, která se zpravidla nachází ve svažitých a členitých oblastech. Dříve byla nazývána jako hnědá (lesní) půda. Hnědozemě se vytvořily především v rovinatém či mírně zvlněném reliéfu ze spraší prachovic a polygenetických hlín pod původními doubravami a habrovými doubravami. Pararendziny se vyskytují lokálně v různých klimatických podmínkách, hlavně v oblastech křídových a flyšových zpevněných sedimentů. Černice se vyznačují vyšším obsahem humusu. Pelozemě jsou velmi těžké půdy se značným množstvím jílu.

(Elektronický taxonomický klasifikační systém půd ČR <https://klasifikace.pedologie.czu.cz/>, Internetové stránky encyklopedie Wikipedia <https://cs.wikipedia.org/>)

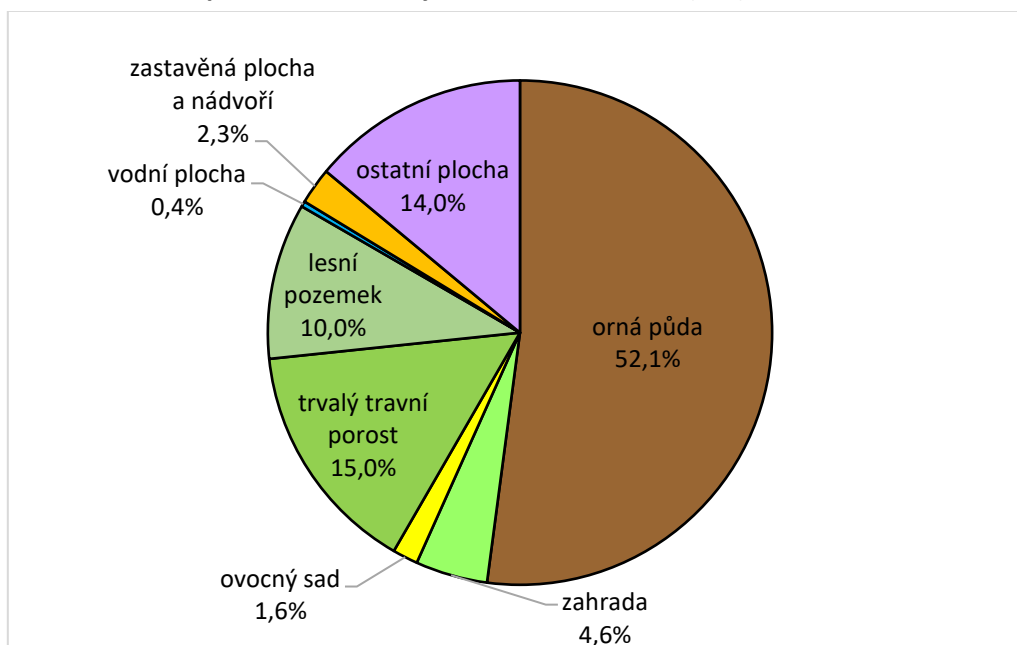
Obrázek 5: Zastoupení půdních typů na území obce Vysokov



Zdroj: Internetové stránky Národního geoportálu INSPIRE <https://geoportal.gov.cz/>

Co se týče struktury krajiny, tak k 31. 12. 2020 **největší podíl** (více jak ½ území obce) **zaujímalá orná půda** (295,7 ha, 52,1 % území obce). Následovaly **trvalé travní porosty** (85,2 ha, 15 %), **ostatní plochy** (79,2 ha, 14 %) a **lesní pozemky** (56,8 ha, 10 %). Další druhy pozemků byly svojí výměrou zastoupeny méně – zahrady (26,2 ha, 4,6 %), zastavěné plochy (13,3 ha, 2,3 %), ovocné sady (9,2 ha, 1,6 %) a vodní plochy (2 ha, 0,4 %) ¹⁵. Struktura druhů pozemků v obci je graficky znázorněna na grafu 1.

Graf 1: Struktura druhů pozemků v obci Vysokov k 31. 12. 2020 (v %)



Poznámka: Druhy pozemku „chmelnice“ a „vinice“ se na území obce nevyskytují, a proto nejsou v grafu znázorněny.

Zdroj: Městská a obecní statistika <https://vdb.czso.cz/mos/>

¹⁵ Zdroj: Městská a obecní statistika <https://vdb.czso.cz/mos/>

2.1.1.4 Základní historie obce a její vliv na současnost

Obec vznikla jako osada při pomezí stezce, která vedla z českých zemí do tehdejšího Pruska. První zmínka o Vysokově pochází z roku 1465. Z dalších písemných zpráv zjistíme, že roku 1488 koupil vysokovský dvůr Jan z Krucemburka a v roce 1633 byl z vysokovských lomů odvážen kámen na opevnění náhodského hradu. V obci byly také písníky a pracovala zde vápenka a cihelna. Obec až do roku 1848 náležela náhodskému panství.

Obyvatelé Vysokova byli v průběhu dějin sužováni mnoha válkami. Největším mezníkem v dějinách obce však byla válka prusko - rakouská v roce 1866, neboť k prvnímu střetnutí vojsk došlo právě na území Vysokova, kde lze dodnes nalézt množství malých i velkých pomníků s hroby vojáků nejrůznějších hodností i národností. K neznámějším patří pomník „Myslivec“ od sochaře Quido Kociána, s verši J. Vrchlického, věnovaný padlým českým vojákům šestého praporu polních myslivců. Nejmhutnějším památníkem je 13 metrů vysoký žulový jehlan s ležícím lvem z bílého mramoru, věnovaný padlým 4. a 6. Kyrysnického pluku.

Důsledky první světové války připomíná pomník, který ve třicátých letech slavnostně odhalila obec svým 18 padlým občanům.

Významnou událostí byla stavba železnice – mezi lety 1859 až 1869 trať z Jaroměře do Trutnova a mezi lety 1872 až 1875 trať mezi Chocní a Meziměstím, která prochází celou vesnicí. Vysokovský most stavěli Italové a mezi lidmi se tradovalo, že špatné podloží donutilo stavebníky udělat základy tak hluboké, jaká je výška mostu.

Roku 1876 byla vysokovská škola odloučena od provodovské a ve stejném roce dostala i vlastní novou budovu, kde se následujících 100 let učily všechny vysokovské děti.

Život vesnice se i v minulém století vyvíjel v těsné souvislosti s životem Náchoda, neboť stále více obyvatel pracovalo v textilním průmyslu podnikatelů Bartoně a Mauttnera. Mnoho pracujících přispívalo ze skrovných platů na rozsáhlé opevnění u Dobrošova, celá vesnice byla ve smrtelném nebezpečí ještě v posledních dnech druhé světové války, kdy přes Vysokov prchali němečtí vojáci.

V roce 1947 bylo na kopci Ovčáku založeno místním Aeroklubem letiště, které fungovalo do roku 1961. Od roku 1990 je opět využíváno k původnímu účelu. Žádosti o zřízení železniční zastávky nebylo vyhověno, a tak od roku 1949 se dá z Vysokova vycestovat pouze autobusem, přestože železniční trať nejen vesnicí prochází, ale 3x ji dokonce křížuje¹⁶.

¹⁶ Zdroj: Internetové stránky obce Vysokov <https://www.vysokov.cz/>

2.1.2 Obyvatelstvo

2.1.2.1 Demografická situace

Vývoj počtu obyvatel

Pomocí této charakteristiky lze sledovat, zdali je obec zisková, či ztrátová z hlediska počtu obyvatel. Počet obyvatel byl sledován mezi lety 1869-2020, převážně v intervalech dvaceti let. V letech nejnovějších jsou intervaly kratší (tabulka 1). Tabulka obsahuje i řetězové indexy vývoje počtu obyvatel¹⁷.

Tabulka 1: Vývoj počtu obyvatel v obci Vysokov v období 1869-2020

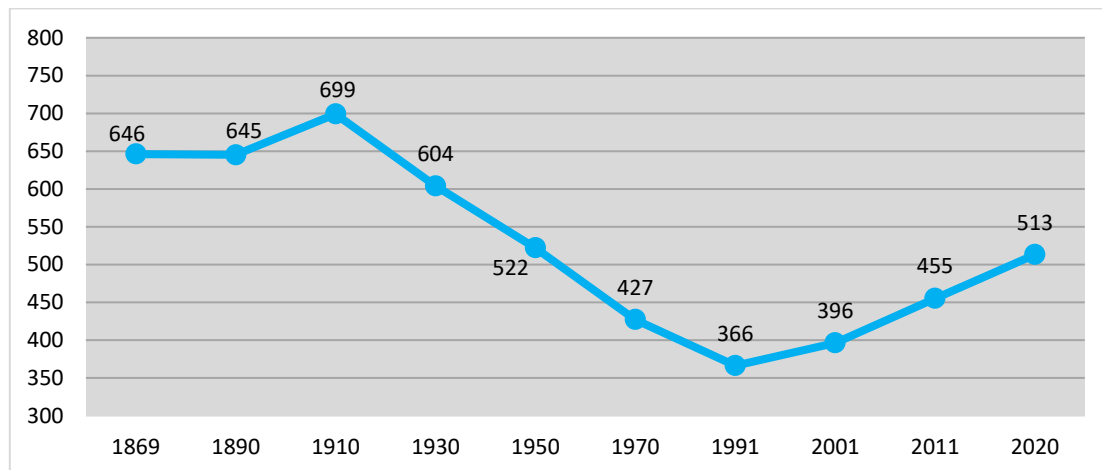
Rok	1869	1890	1910	1930	1950	1970	1991	2001	2011	2020
Počet obyvatel	646	645	699	604	522	427	366	396	455	513
Řetězové indexy vývoje počtu obyvatel (v %)										
Období	1890	1910	1930	1950	1970	1991	2001	2011	2020	2020
	/	/	/	/	/	/	/	/	/	/
	1869	1890	1910	1930	1950	1970	1991	2001	2011	1869
Index	99,8	108,4	86,4	86,4	81,8	85,7	108,2	114,9	112,7	79,4

Zdroje: Historický lexikon obcí České republiky 1869-2011

Internetové stránky Českého statistického úřadu <https://www.czso.cz/>

Městská a obecní statistika <https://vdb.czso.cz/mos/>

Graf 2: Vývoj počtu obyvatel v obci Vysokov v období 1869-2020 – graficky



Zdroje: Historický lexikon obcí České republiky 1869-2011

Internetové stránky Českého statistického úřadu <https://www.czso.cz/>

Městská a obecní statistika <https://vdb.czso.cz/mos/>

Z tabulky 1 a grafu 2 vyplývá, že obec Vysokov byla za sledované období 1869-2020 ztrátová z hlediska počtu obyvatel – ke konci roku 2020 měla obec přibližně 80 % obyvatel, které měla v roce 1869, tj. za sledované období ztratila přibližně jednu pětinu původního počtu obyvatel. **Nejvýraznější**

¹⁷ Řetězový index vývoje počtu obyvatel je podíl počtu obyvatel v mladším časovém horizontu ku počtu obyvatel ve starším časovém horizontu vynásobený stem.

pokles byl zaznamenán v období **mezi lety 1950 a 1970**, kdy se projevil negativně na počtu obyvatel nástup komunistického režimu a aktivity s ním spojené (např. masivní znárodňování). Druhý nejvyšší **pokles** byl zaznamenán **mezi lety 1970 a 1991**, přičemž tento pokles je možné přičíst především období tzv. normalizace¹⁸. Zmínit lze např. zrušení a zákaz činnosti místních spolků, obnovení cenzury či vliv střediskové soustavy osídlení¹⁹.

Od roku 1991 až do současnosti počet obyvatel v obci postupně stoupá, což může být způsobeno např. výstavbou nových rodinných domů.

Přirozený přírůstek a migrace obyvatel

Přirozený přírůstek obyvatel představuje rozdíl mezi počtem živě narozených dětí a počtem zemřelých obyvatel v daném období a území²⁰. Pokud je kladný, více lidí se narodilo, než zemřelo. Pokud je záporný, více lidí zemřelo, než se narodilo.

Migrace představuje nevratný pohyb z jednoho místa do druhého. V našem případě to je přistěhování do obce Vysokov z nějaké jiné lokality nebo naopak vystěhování z obce Vysokov do jiné lokality. Saldo migrace je rozdíl mezi přistěhovanými a vystěhovanými obyvateli. Pokud je kladné, je obec zisková z hlediska migrace, pokud je záporné, je ztrátová. Přirozený přírůstek i migrace obyvatel byly sledovány v rozmezí let 2010 až 2020 (tabulka 2).

Tabulka 2: Přirozený přírůstek, migrace a celkový přírůstek obyvatel v obci Vysokov v letech 2010 až 2020

Rok	Živě narození	Zemřelí	Přirozený přírůstek	Přistěhovalí	Vystěhovalí	Saldo migrace	Celkový přírůstek
2010	7	3	4	10	8	2	6
2011	4	7	-3	24	8	16	13
2012	8	4	4	21	15	6	10
2013	5	5	0	18	25	-7	-7
2014	6	6	0	4	14	-10	-10
2015	7	5	2	27	4	23	25
2016	7	7	0	12	13	-1	-1
2017	8	3	5	14	6	8	13
2018	2	4	-2	14	12	2	0
2019	4	2	2	11	13	-2	0
2020	3	3	0	9	12	-3	-3
celkem	61	49	12	164	130	34	46

Poznámka: Celkový přírůstek představuje sumář hodnot přirozeného přírůstku a salda migrace v daném časovém období.

Zdroj: Internetové stránky Českého statistického úřadu <https://www.czso.cz/>

¹⁸ Za období „Normalizace“ je v československých dějinách považováno období od násilného potlačení Pražského jara v roce 1968 armádami Varšavské smlouvy do Sametové revoluce koncem roku 1989. Zdroj: Internetové stránky encyklopedie Wikipedia <https://cs.wikipedia.org/>

¹⁹ Středisková soustava osídlení, která byla na našem území založena v roce 1971, sloužila k negativní selekci sídel. Blíže viz <http://www.denik.obce.cz/clanek.asp?id=6544450>

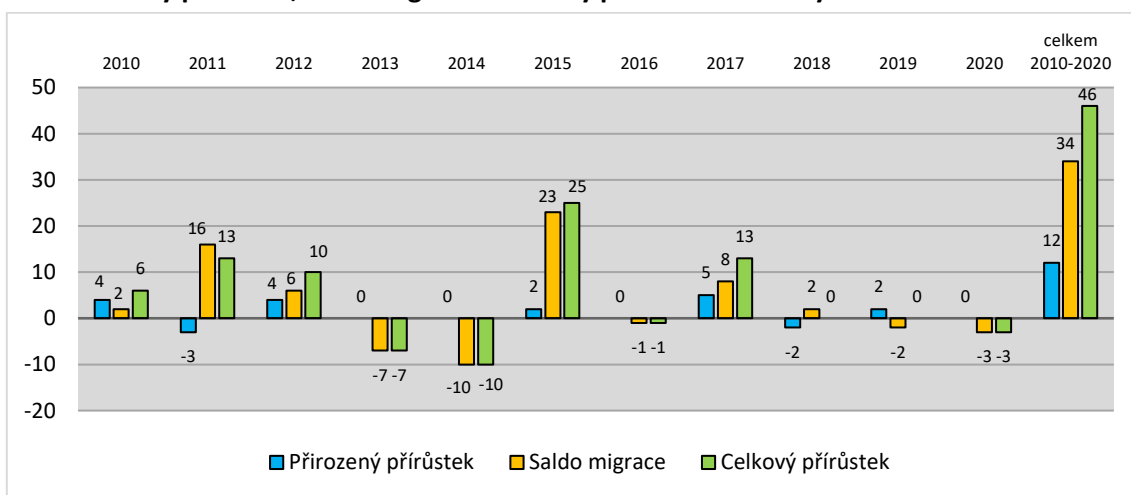
²⁰ Zdroj: Internetové stránky Českého statistického úřadu <https://www.czso.cz/>

Z tabulky 2 vyplývá, že **za sledované období byla obec zisková jak z pohledu přirozeného přírůstku** (celkem o 12 osob), tak z pohledu migrace (celkem o 34 osob). Celkem byla obec ve sledovaném období v důsledku přirozeného přírůstku i kladného migračního salda zisková o 46 osob.

Z pohledu celkového přírůstku je tak obec zisková především díky příznivému vývoji migračního salda. Důvodem k přistěhování lidí do obce mohlo být např. místo s krátkou dojezdovou vzdáleností do spádového Náchoda, větší klid oproti městskému prostředí, přistěhování chatařů a chalupářů, kteří zde začali trvale bydlet apod.

Přehledově přirozený přírůstek, saldo migrace a celkový přírůstek v obci Vysokov ve sledovaném období znázorňuje graf 3.

Graf 3: Přirozený přírůstek, saldo migrace a celkový přírůstek v obci Vysokov v období 2010-2020



Zdroj: Internetové stránky Českého statistického úřadu <https://www.czso.cz/>

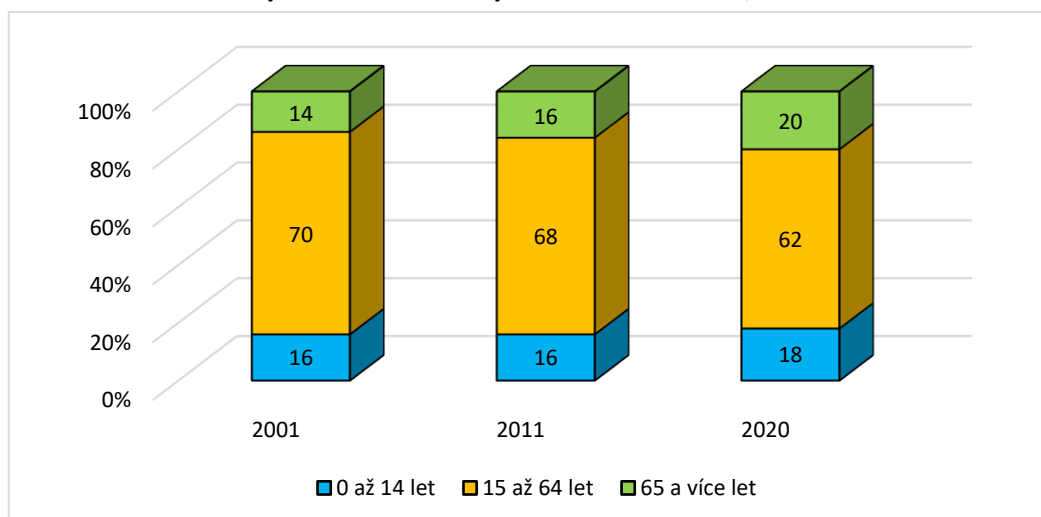
Věková struktura obyvatelstva a její předpokládaný vývoj

Věková struktura obyvatelstva vyjadřuje, jak jsou zastoupené určité věkové kategorie obyvatel v rámci nějaké pozorované jednotky, v tomto případě v obci Vysokov. Pro hodnocení byly použity následující věkové kategorie:

- 1) 0-14 let – předproduktivní věk
- 2) 15-64 let – produktivní věk
- 3) 65 a více let – poproduktivní věk

Struktura obyvatelstva byla sledována v letech 2001, 2011 a 2020 (graf 4).

Graf 4: Věková struktura obyvatelstva v obci Vysokov v letech 2001, 2011 a 2020



Zdroje: Sčítání lidu, domů a bytů 2001, <https://www.czso.cz/staticke/slodb/slodb2001.nsf/index>
Sčítání lidu, domů a bytů 2011, <https://www.czso.cz/csu/czso/scitani-lidu-domu-a-bytu>
Městská a obecní statistika, <https://vdb.czso.cz/mos/>

Z grafu 4 vyplývá, že podíl předproduktivní složky obyvatel ve sledovaném období vzrostl, což je pozitivní zjištění. Naopak podíl produktivní složky obyvatel ve sledovaném období výrazně klesl. Podíl poproduktivní složky obyvatel ve sledovaném období narostl. Tento nárůst byl způsoben v důsledku postupného přechodu osob z produktivního do důchodového věku.

Zhodnotit vývoj věkové struktury lze i pomocí indexu stáří²¹. V letech 2001 a 2011 bylo v obci více obyvatel v předproduktivním věku oproti obyvatelům v poproduktivním věku, tj. index byl menší než hodnota 100. Až v roce 2020 bydlelo v obci více obyvatel v poproduktivním věku než ve věku předproduktivním. Hodnota indexu se v čase zvyšuje – v roce 2001 byl 87,5 %, v roce 2011 byl 95,9 % a v roce 2020 byl 114,1 %.

Do budoucna lze očekávat, že uvedený trend bude pokračovat a lidí v důchodovém věku bude přibývat.

²¹ Index stáří je vypočítán jako podíl počtu obyvatel ve věku 65 a více let ku počtu obyvatel ve věku 0-14 let vynásobený stem. Pokud je tento index větší než 100, převažuje v dané obci poproduktivní složka populace. Pokud je menší než 100, převažuje v dané obci naopak předproduktivní populace.

Vzdělanost obyvatelstva

Vzdělanost obyvatelstva v obci Vysokov shrnuje tabulka 3.

Tabulka 3: Vzđelanost obyvatelstva a index vzdělanosti v obci Vysokov v letech 2001 a 2011

Stupeň dokončeného vzdělání	Rok	
	2001	2011
Obyvatelstvo 15 let a starší	332	381
Bez vzdělání	1	0
Základní vzdělání	79	65
Středoškolské včetně vyučení (bez maturity)	154	155
Úplné střední s maturitou	70	95
Vyšší odborné a nástavbové	5	10
Vysokoškolské	15	40
Bez udání vzdělání	8	16
Index vzdělanosti	36,1	59,1

Zdroje: Sčítání lidu, domů a bytů 2001, <https://www.czso.cz/staticke/sldb/sldb2001.nsf/index>
Sčítání lidu, domů a bytů 2011, <https://www.czso.cz/csu/czso/scitani-lidu-domu-a-bytu>

Z této tabulky vyplývá, že ve sledovaném období došlo k poklesu počtu osob, které mají pouze základní vzdělání. Mezi sledovanými lety došlo k růstu počtu obyvatel s úplným středním vzděláním zakončeným maturitní zkouškou, dále i s vysokoškolským vzděláním. Vzđelanost obyvatelstva lze hodnotit i pomocí tzv. indexu vzdělanosti²². Hodnota indexu se ve sledovaném období zvýšila, což je pozitivní zjištění.

2.1.2.2 Sociální situace

Výskyt národnostních menšin na území obce Vysokov byl podle dat ze Sčítání lidu, domů a bytů v roce 2011 zanedbatelný. V tomto sčítání se k národnostním menšinám přihlásilo celkem 10 osob – z toho 5 osob k ukrajinské národnosti (3 muži, 2 ženy), 4 osoby ke slovenské národnosti (2 muži, 2 ženy) a jedna žena k ruské národnosti. Celkem 119 obyvatel (56 mužů, 63 žen) obce však národnost neuvodil, což představovalo přibližně 26,2 % obyvatel obce.

Co se týče soužití obyvatel s národnostními menšinami, dle vyjádření obecního úřadu je soužití s menšinami bezproblémové a zapojují se do sociálního života v obci.

²² Index vzdělanosti je ukazatel, který je konstruován jako podíl obyvatel se středoškolským a vysokoškolským vzděláním na dospělé populaci vynásobený stem. Při jeho konstrukci je vysokoškolskému stupni dáována vyšší váha ve srovnání se středoškolskou úrovní, konkrétně v tomto dokumentu je přidělena váha třináásobná. Do středoškolského vzdělání byly zařazeny kategorie úplné střední vzdělání zakončené maturitní zkouškou, nástavbové studium zakončené maturitní zkouškou a vyšší odborné vzdělání.

Sociálně patologické jevy

Za sociálně patologické jevy jsou označovány takové jevy, které jsou považovány za nežádoucí, jelikož porušují sociální, morální či právní normy společnosti. Jmenovat lze např. kriminalitu, vandalismus, alkoholismus, toxikomanie, domácí násilí atd. Tyto jevy jsou však obtížně měřitelné.

Dle vyjádření obecního úřadu nelze v obci hovořit o častých sociálně patologických jevech. Jedná se o zanedbatelný problém.

Sociálně slabé a sociálně znevýhodněné skupiny obyvatel

Za sociálně slabé obyvatele lze považovat např. ty osoby, které nedisponují dostatečným příjmem peněz, což může vést k půjčkám, postupnému zadlužování a následně k exekuci. Za sociálně znevýhodněné skupiny obyvatel lze uvést např. osoby s tělesným či duševním postižením, matky s dětmi bez přístřeší apod.

Výskyt sociálně slabých či sociálně znevýhodněných obyvatel je velmi obtížně měřitelný. Zjistit lze ale např. to, která fyzická či právnická osoba v obci je v platební neschopnosti neboli v insolvenční²³. Ke 14. 6. 2021 bylo na území obce v insolvenčním rejstříku evidováno celkem 7 aktivních subjektů.

Dle vyjádření obecního úřadu lze v obci za sociálně slabé považovat okolo pěti rodin, celkově se jedná do 20 osob. Za sociálně znevýhodněnou lze považovat jednu osobu, pokud nebereme v potaz osoby v důchodovém věku, ženy žijící samostatně či samy s dítětem či osoby s jinou národností.

2.1.2.3 Život v obci

Sociálním životem v obci je myšlena existence a činnost různých zájmových sdružení občanů na území obce. Díky různým zájmovým spolkům se mohou v obci utvářet jak vzájemné vztahy mezi občany, tak vztahy občanů vůči obci, díky čemuž vzniká určitý pocit sounáležitosti s danou komunitou. Spolkovou činností je pozitivně ovlivněn rozvoj obce a aktivita daných spolků a obyvatel může v obci napomoci k naplňování rozvojových plánů.

Na území obce Vysokov existuje a má sídlo několik zájmových spolků. Přehled a bližší informace o nich shrnuje tabulka 4.

²³ Blíže viz Internetové stránky Insolvenčního rejstříku <https://isir.justice.cz/>

Tabulka 4: Registrované zájmové spolky a sdružení mající sídlo v obci Vysokov

Název spolku	Druh činnosti	Sídlo	IČ	Webové stránky
Aeroklub Náchod z.s.	zájmová a volnočasová činnost (zájmové letectví)	Vysokov 165 549 12 Vysokov	48650757	http://www.ak.vysokov.cz/
DATEL, z.s.	ochrana přírody a krajiny	Vysokov 16 549 12 Vysokov	70850798	nemají
LUHA Vysokov	prosazování společných zájmů	Vysokov 108 549 12 Vysokov	27004252	nemají
MS ČČK Vysokov	humanitární, sociální a zdravotní aktivity	není konkrétně specifikováno	00426202*	nemají
Osvětová beseda Vysokov, z. s.	zájmová a volnočasová činnost (filmová tvorba)	Vysokov 108 549 12 Vysokov	70894809	nemají
RC KLUB NÁCHOD	zájmová a volnočasová činnost (RC auta)	Vysokov 63 549 12 Vysokov	67442374	nemají
SH ČMS - Sbor dobrovolných hasičů Vysokov	protipožární ochrana	Vysokov 88 549 12 Vysokov	62730959	nemají
SPORT klub Vysokov o.s.	provoz tenisového klubu	Vysokov 103 549 12 Vysokov	22738371	nemají
Sportovní klub Běloves, z.s.	organizace sportovních aktivit	Vysokov 192 549 12 Vysokov	46524142	https://skbeloves.webnode.cz/
Sportovní klub Vysokov, z.s.	organizace sportovních aktivit, provoz a údržba sportovních zařízení (především tenis a nohejbal)	Vysokov 108 549 12 Vysokov	27032868	nemají
"Zelený Vysokov"	environmentální a ekologické hnutí	Vysokov 33 549 12 Vysokov	22873953	nemají

Poznámka: * = nemají vlastní IČ, spadají pod Oblastní spolek Českého červeného kříže Náchod

Zdroje: Administrativní registr ekonomických subjektů (ARES) https://www.info.mfcr.cz/ares/ares_es.html.cz
Internetové stránky daných spolků

Akce a události pořádané v obci

V obci je každoročně pořádána řada akcí a událostí. Výběr akcí, které jsou v obci v průběhu roku pořádány včetně uvedení základních informací k nim, podává tabulka 5.

Tabulka 5: Výběr z akcí a událostí pořádaných v obci Vysokov

Název akce	Termín konání v kalendářním roce	Pořadatel
Hasičský ples	březen daného roku	SH ČMS - Sbor dobrovolných hasičů Vysokov
Pálení čarodějnic	30. 4. daného roku	Obec Vysokov
Pohádkový les	konec května	Svazek obcí 1866
Rozloučení s létem	konec srpna či začátek září	Obec Vysokov
Vysokovský kohout	13.-15. 11. 2020	Osvětová beseda Vysokov, z. s.
Rozsvícení vánočního stromu	začátek prosince daného roku	Obec Vysokov

Zdroj: Internetové stránky obce Vysokov <https://www.vysokov.cz/>


Uvedený výčet akcí v tabulce 5 není konečný a v obci probíhá i řada dalších akcí, např. plesy, maškarní rej, společenské oslavy, hasičské soutěže, sportovní soutěže atd.

Možnosti trávení volného času

Možností, jak trávit volný čas, je celá řada. Okolí obce disponuje zajímavým přírodním prostředím, které může být cílem řady pěších turistů či cyklistů a v zimním období i běžkařů.

Na území obce lze obdivovat **některé kulturně-historické zajímavosti**. Jmenovat lze **Kapli Božského srdce Páně** nacházející se poblíž autobusové zastávky „Vysokov, most“, dále **Pomník myslivce** (obrázek 6) nacházející se jihovýchodně od letiště či **pomník z války 1866 - jehlanec jízdy** nacházející se ve východní části území obce. Pro zájemce o četbu je v pondělí v odpoledních hodinách k dispozici **místní knihovna**. Blíže je o kulturní vybavenosti obce pojednáno v kap. 2.1.5.5 Kultura.

Obrázek 6: Pomník myslivce – stav k červenci 2021



Zdroj: vlastní průzkum

Volný čas lze trávit i **navštěvováním akcí a událostí s různorodou tematikou** (viz tato kapitola a „Akce a události pořádané v obci“).

Další možností, jak trávit volný čas, je **sport**. Obyvatelům je k dispozici **hřiště s umělou trávou**, nacházející se jihozápadně od Restaurace U Kohouta. Dále je možné ke sportovním aktivitám využít i **dvě šterkové hřiště** nacházející se poblíž budovy s č. p. 95. Blíže je o sportovní vybavenosti obce pojednáno v kapitole 2.1.5.6 Sport a tělovýchova.

Volný čas lze trávit i v **místní restauraci**, kde si lidé mohou popovídat, sdělit své zážitky apod. Náplní volného času může být i **pobyt s dětmi na dětském hřišti**.

V zimním období je možné v případě dobrých sněhových podmínek vyrazit na **běžky**. Volný čas lze trávit i **procházkou po obci** apod.

Informovanost občanů a její kvalita

Aktuální informace jsou v dnešní době velmi významné. Bez informací se obejde jen málokdo. Poskytovat informace z Obecního úřadu občanům lze několika způsoby.

První možností je místní rozhlas. **Informování prostřednictvím rozhlasu je v obci k dispozici.**

Druhou možností jsou **výlepkové plochy**. Ty se **na území obce** nachází na **několika místech**, např. vedle autobusové zastávky „Vysokov, hostinec“, východně od budovy s č. p. 122, poblíž autobusové zastávky „Vysokov, most“ atd.

Další možností je **obecní zpravodaj**. **K červnu 2021 není obecní zpravodaj vydáván.**

Internet představuje další variantu, jak informovat. **Obec Vysokov má své internetové stránky**, na kterých mohou občané a další subjekty zjistit různorodé informace týkající se obce²⁴.

Další možností, jak získat informace, je prostřednictvím **sociálních sítí**. **Obec nemá založen na sociálních sítích oficiální profil či stránky**, prostřednictvím kterých by byly podávány informace týkající se dění v obci.

Informovat lze i prostřednictvím **emailu či krátkých textových zpráv, tzv. SMS**. **Občané či subjekty nemají** v současné době **možnost přihlásit se k odběru novinek a aktualit** na internetových stránkách obce, které by jim pak chodily jako zprávy do emailové schránky či jako SMS do mobilu.

Občané však mají možnost si stáhnout zdarma do telefonu **mobilní aplikaci „V OBRAZE“** a následně si zvolit, o jaké informace mají zájem. Ty jim pak budou chodit do telefonu.

Informovat lze i prostřednictvím **kabelové televize**. Ta v obci není vybudována.

2.1.3 Hospodářství

2.1.3.1 Ekonomická situace

Charakter hospodářství a charakteristika klíčových subjektů

Charakter hospodářství byl v 17. a 18. století spjat především se zemědělstvím, vysokovským lomem a vápenkou. V 19. i v 20. století bylo hospodářství spjata především s textilním průmyslem. V období světových válek a v době následné komunistické éry obec ztratila řadu obyvatel, což se podepsalo i na hospodářství a hospodářském životě v obci. Po roce 1991 se začíná projevovat přechod od centrálně plánovaného hospodářství na hospodářství tržní. Dochází k rozvoji terciárního sektoru, tj. sektoru služeb (např. obchodní činnost, poskytované různorodé služby atd.) a na území obce je z pohledu hospodářství významná i průmyslová činnost především díky působení řady firem v průmyslové zóně poblíž silnice I/33.

Následující tabulka 6 shrnuje podnikající společnosti, které mají sídlo na území obce Vysokov.

²⁴ Blíže viz Internetové stránky obce Vysokov <https://www.vysokov.cz/>

Tabulka 6: Podnikatelské subjekty mající sídlo na území obce Vysokov (k červnu 2021)

Název firmy	Hlavní předmět činnosti	Adresa	IČ	Počet zaměstnanců	Internetové stránky
Mesa Parts s.r.o.	výroba a vývoj rotačních soustružených dílů a konstrukčních skupin	Vysokov 112 549 12 Vysokov	49612212	250 - 499 zaměstnanců	https://mesa-parts.com/cs/
Dopravní značení Náchod s.r.o.	provádění vodorovného a svislého dopravního značení	Vysokov 181 549 12 Vysokov	27467040	20 - 24 zaměstnanci	http://www.dznachod.cz/
HaasMont s.r.o.	komplexní servis požární techniky	Vysokov 164 549 12 Vysokov	28766962	10 - 19 zaměstnanců	https://haasmont.cz/
green4plan s.r.o.	projekční, inženýrské a realizační činnosti v zahradní architektuře a ve stavebnictví	Vysokov 191 549 12 Vysokov	28857097	6 – 9 zaměstnanců	https://www.green4plan.cz/
AJKO CZ s.r.o.	výroba plastových oken a dveří	Vysokov 48 549 12 Vysokov	27474631	1 – 5 zaměstnanců	https://www.ajko.cz/
BEVA tech s.r.o.	obráběčství	Vysokov 21 549 12 Vysokov	07694369	1 – 5 zaměstnanců	nemají
BONUS společnost s.r.o.	pronájem nemovitostí, bytů a nebytových prostor	Vysokov 164 549 12 Vysokov	46504532	1 – 5 zaměstnanců	nemají
BRANT Technologies s.r.o.	výroba, instalace, opravy elektrických strojů a přístrojů, elektronických a telekomunikačních zařízení	Vysokov 199 549 12 Vysokov	05742315	1 – 5 zaměstnanců	nemají
CAR1 Vysokov, s.r.o.	prodej a servis zánovních vozů	Vysokov 63 549 12 Vysokov	06625860	1 – 5 zaměstnanců	http://www.car1.cz/
Chráška s.r.o.	výroba nožičských výrobků, nástrojů a železářských výrobků	Vysokov 159 549 12 Vysokov	04638280	1 – 5 zaměstnanců	nemají
KCPPUMP s.r.o.	výroba a prodej čerpadel betonu a betonových směsí	Vysokov 140 549 12 Vysokov	27555062	1 – 5 zaměstnanců	http://kcpump.eu/
Poliklinika Náchod, s.r.o.	provozování lékařské péče	Vysokov 178 549 12 Vysokov	62028545	1 – 5 zaměstnanců	nemají
RAJSKÝ s.r.o.	stravovací služby	Vysokov 90 549 12 Vysokov	28820495	1 – 5 zaměstnanců	nemají
Toucan, s.r.o.	pronájem nemovitostí, bytů a nebytových prostor	Vysokov 21 549 12 Vysokov	05777046	1 – 5 zaměstnanců	nemají
V S Team, s.r.o.	poskytování technických služeb k ochraně majetku a osob	Vysokov 162 549 12 Vysokov	25261681	1 – 5 zaměstnanců	nemají
VISPA NÁCHOD s.r.o.	velkoobchod a maloobchod s kočárky a dalšími věcmi pro děti	Vysokov 1 549 12 Vysokov	25962221	1 – 5 zaměstnanců	https://vispa.cz/
G-Ekona s.r.o.	služby v oblasti účetnictví	Vysokov 132 549 12 Vysokov	08696152	neuveďeno	nemají
Jelen velkoobchod, s.r.o.	velkoobchodní činnost	Vysokov 124 549 12 Vysokov	25287575	neuveďeno	nemají
MEDTEC-CZ s.r.o.	prodej bylin, bylinných směsí a čajů	Vysokov 140 549 12 Vysokov	28823168	neuveďeno	http://kottas.beril.cz/

Poznámka: Do tabulky nebyly zahrnuty společnosti, které byly k červnu 2021 v konkurzu.

Zdroje: ARES https://www.info.mfcr.cz/ares/ares_es.html.cz

Internetové stránky jednotlivých podnikatelských subjektů

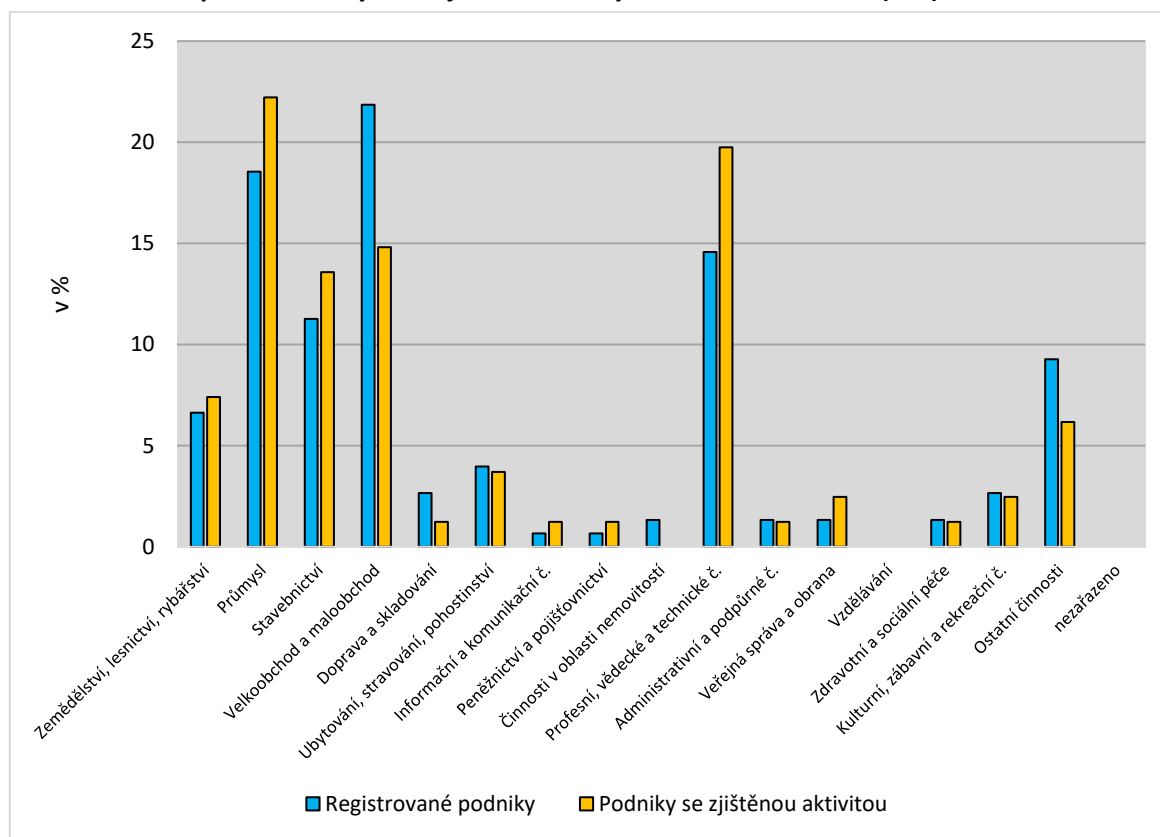
Z této tabulky vyplývá, že na území obce Vysokov mělo k červnu 2021 sídlo celkem 19 podnikajících společností. Co se týče počtu zaměstnanců, nejvíce zaměstnanců zaměstnávala společnost **Mesa Parts s.r.o.** (mezi 250 až 499 zaměstnanci). Dalšími společnostmi, které zaměstnávaly více zaměstnanců, byly společnost **Dopravní značení Náchod s.r.o.** (mezi 20 až 24 zaměstnanci), **HaasMont s.r.o.** (mezi 10 až 19 zaměstnanci) a **green4plan s.r.o.** (mezi 6 až 9 zaměstnanci).

Na území obce Vysokov není evidován žádný tzv. „brownfield“, který by byl veden v národní databázi brownfieldů²⁵.

Podnikatelská aktivita a struktura podnikatelských subjektů

Na území obce Vysokov bylo k 31. 12. 2020 registrováno celkem 151 podnikatelských subjektů. Podnikatelských subjektů, u kterých byla zjištěna aktivita, bylo k 31. 12. 2020 celkem 81. Následující graf 5 znázorňuje podle procentuálního zastoupení strukturu podnikatelských subjektů na území obce Vysokov, a to jednak z pohledu všech registrovaných podniků, tak z pohledu podniků, u kterých byla zjištěna aktivita.

Graf 5: Struktura podnikatelských subjektů v obci Vysokov k 31. 12. 2020 (v %)



Zdroj: Městská a obecní statistika <https://vdb.czso.cz/mos/>

Z tohoto grafu vyplývá, že největší množství podnikatelských subjektů mělo registrováno jako svoji profesi **velkoobchod a maloobchod (21,9 %)**, **průmysl (18,5 %)** a **profesní, vědecké a technické činnosti (14,6 %)**.

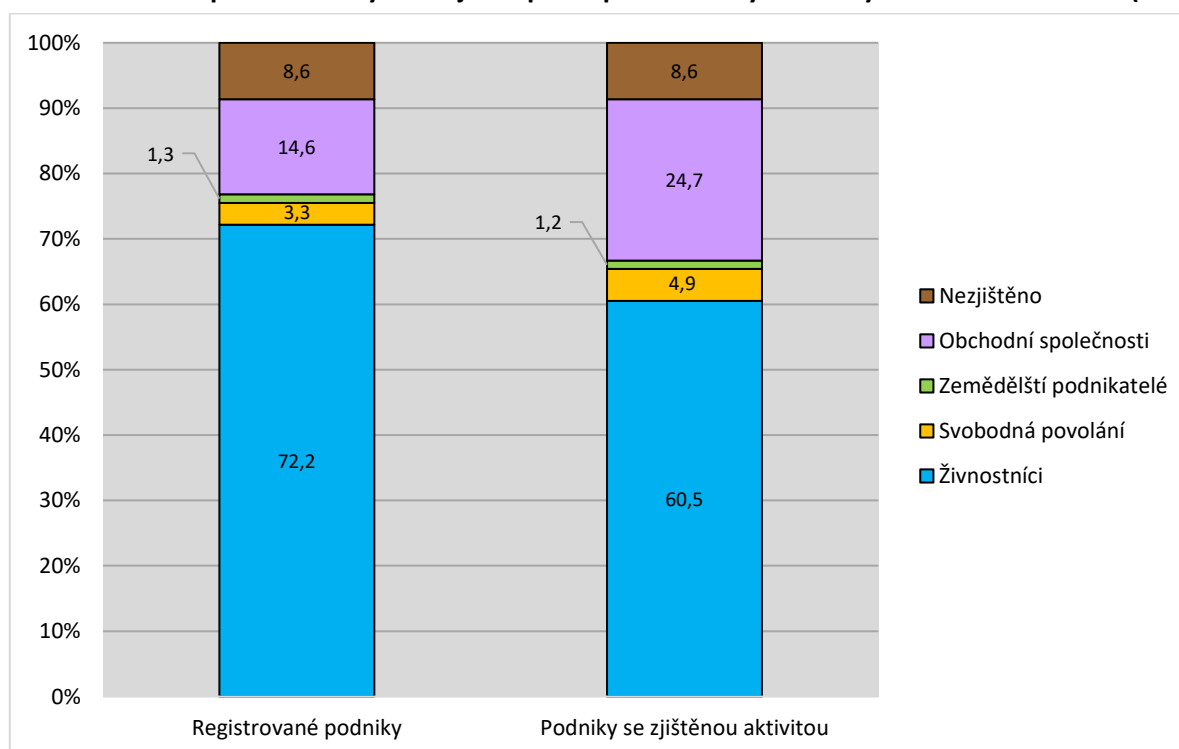
²⁵ **Brownfield** definujeme jako nemovitost (pozemek, objekt, areál), která je nedostatečně využívána, zanedbána a případně i kontaminována, nelze ji efektivně využívat, aniž by proběhl proces její regenerace. Vzniká jako pozůstatek průmyslové, zemědělské, rezidenční, vojenské či jiné aktivity (zdroj a blíže viz <http://www.brownfieldy.eu/>).

V případě subjektů, u kterých byla zjištěna aktivita, převažovaly v množství stejné profese, jejich pořadí a zastoupení však bylo jiné. Největší množství podniků se aktivně věnovalo **průmyslu (22,2 %), profesním, vědeckým a technickým činnostem (19,8 %) a velkoobchodu a maloobchodu (14,8 %)**.

Na druhé straně žádný z podnikatelských subjektů neměl registrovanu jako svoji profesi či aktivně nevyvíjel činnost v oblasti vzdělávání.

Graf 6 znázorňuje strukturu podnikatelských subjektů podle právní formy, opět z pohledu všech registrovaných podniků, tak z pohledu podniků, u kterých byla zjištěna aktivita.

Graf 6: Struktura podnikatelských subjektů podle právní formy v obci Vysokov k 31. 12. 2020 (v %)



Poznámka: Subjekty s právní formou „akciová společnost“ a „družstvo“ nejsou na území obce zastoupeny a z důvodu přehlednosti grafu nebyly tyto právní formy s nulovými hodnotami znázorněny.

Zdroj: Městská a obecní statistika <https://vdb.czso.cz/mos/>

Z tohoto grafu vyplývá, že v obci dominují osoby podnikající podle živnostenského zákona neboli živnostníci. Co se týče dalších forem, následují obchodní společnosti. Přibližně u 9 % subjektů se nepodařilo podnikatelskou aktivitu zjistit.

K 31. 12. 2020 bylo v obci Vysokov evidováno celkem 109 živnostníků. K tomuto datu tak připadalo okolo 21 živnostníků na každých 100 obyvatel. Skutečnost však může být poněkud odlišná, neboť uvedený oficiální počet živnostníků jednak obsahuje i živnostníky, kteří svou činnost přerušili, a zároveň obsahuje i živnostníky, kteří již nepodnikají a pouze svou činnost oficiálně neukončili. Pokud bychom vzali v potaz počet živnostníků, u kterých byla zjištěna aktivita (49 osob), připadalo by na každých 100 obyvatel pouze přibližně 10 živnostníků.

Úroveň spolupráce mezi obcí a místními podnikatelskými subjekty je z pohledu obce vnímána jako průměrná.

Co se týče volných ploch vhodných k podnikání, na území obce takové plochy existují, ovšem nejsou ve vlastnictví obce.

Poskytované komerční služby

V obci Vysokov jsou k dispozici některé služby, které mohou lidé využít k uskutečnění svých potřeb. V obci je k dispozici **výdejní místo pošty**. Na území obce se nachází **dvě čerpací stanice pohonných hmot** – jedna poblíž silnice I/33, která má otevřeno nonstop (obrázek 7), druhá u budovy s č. p. 21. Lidé mohou využít i služeb místních podnikatelů.

Na území obce jsou k dispozici i **určité ubytovací kapacity a stravovací zařízení** (podrobněji viz kapitola 2.1.3.3 Cestovní ruch).

Obrázek 7: Čerpací stanice pohonných hmot poblíž silnice I/33 – stav k červenci 2021



Zdroj: vlastní průzkum

2.1.3.2 Trh práce

Ekonomická aktivita obyvatelstva

Z informací ze sčítání lidu, domů a bytů z roku 2011 vyplynulo, že k tomuto roku bylo v obci Vysokov celkem 221 ekonomicky aktivních obyvatel (EAO), což představovalo 48,6 % obyvatelstva. Z EAO bylo 120 mužů a 101 žen. U 17 osob se nepodařilo ekonomickou aktivitu zjistit (u 10 mužů a 7 žen). Zbývající část obyvatel je ekonomicky neaktivní, kam se řadí např. nepracující lidé v důchodovém věku, žáci, studenti apod.

Počet EAO se od roku 2001 (204 osob) do roku 2011 (221 osob) zvýšil o 17 osob, což představovalo nárůst přibližně o 8 %. Hlavní příčinou mohl být celkový nárůst počtu obyvatel jak díky kladnému přirozenému přírůstku, tak díky kladnému migračnímu saldu, kdy bezpochyby řada přistěhovaných osob byla ekonomicky aktivní. Informace týkající se ekonomické aktivity obyvatelstva v obci Vysokov demonstruje následující tabulka 7.

Tabulka 7: Ekonomická aktivita obyvatelstva v obci Vysokov v letech 2001 a 2011 (v %)

Ekonomická aktivita		2001	2011	
Obyvatelstvo celkem		100,00 %	100,00 %	
Ekonomicky aktivní celkem		51,5 %	48,6 %	
v tom	Zaměstnaní	48,2 %	45,1 %	
	z toho	Pracující důchodci	2,5 %	1,8 %
		Ženy na mateřské dovolené	0,5 %	0,4 %
	Nezaměstnaní	3,3 %	3,5 %	
Ekonomicky neaktivní celkem		48,2 %	47,7 %	
z toho	Nepracující důchodci	20,5 %	21,3 %	
	Žáci, studenti, učni	16,9 %	16,0 %	
Osoby s nezjištěnou ekonomickou aktivitou		0,3 %	3,7 %	

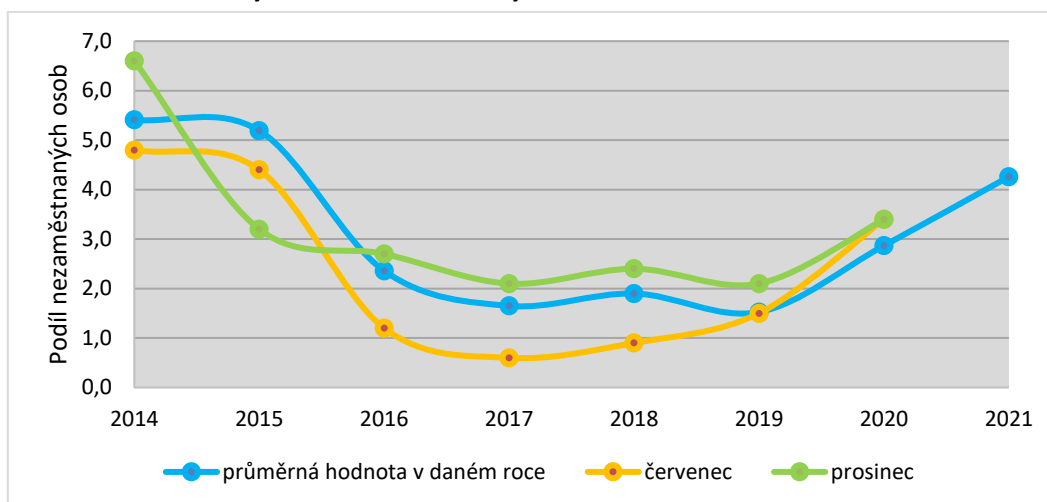
Zdroje: Sčítání lidu, domů a bytů 2001, <https://www.czso.cz/staticke/sldb/sldb2001.nsf/index>
Sčítání lidu, domů a bytů 2011, <https://www.czso.cz/csu/czso/scitani-lidu-domu-a-bytu>

Podíl nezaměstnaných osob

Podíl nezaměstnaných osob vyjadřuje podíl dosažitelných uchazečů o zaměstnání ve věku 15 – 64 let ze všech obyvatel ve stejném věku²⁶. Tento ukazatel de facto vyjadřuje nabídku pracovní síly v obci Vysokov, ale i v jejím okolí. Výše podílu nezaměstnaných osob závisí na aktuální situaci a dění na trhu práce jak v obci, tak v celém regionu. Vývoj podílu nezaměstnaných osob v obci Vysokov zachycuje graf 7. Sledováno bylo období od roku 2014 do roku 2021. Sledována byla hodnota podílu nezaměstnaných osob v daném roce a také hodnota v měsíci červenec a prosinec k příslušnému roku. Předpoklad je takový, že v zimním období nebude ukazatel tolik ovlivněn sezonními pracemi.

²⁶ Zdroj: Internetové stránky Ministerstva práce a sociálních věcí <https://www.mpsv.cz/web/cz/upozorneni-na-zmenu-metodiky>

Graf 7: Podíl nezaměstnaných osob v % v obci Vysokov v období 2014-2021



Poznámky: Průměrná hodnota v roce 2014 byla vypočítána jako průměr za měsíce březen až prosinec, neboť za leden a únor tohoto roku nejsou statistiky k dispozici. Průměrná hodnota v roce 2021 byla vypočítána jako průměr za měsíce leden až květen, neboť za červen a dále tohoto roku nejsou údaje ještě známy.

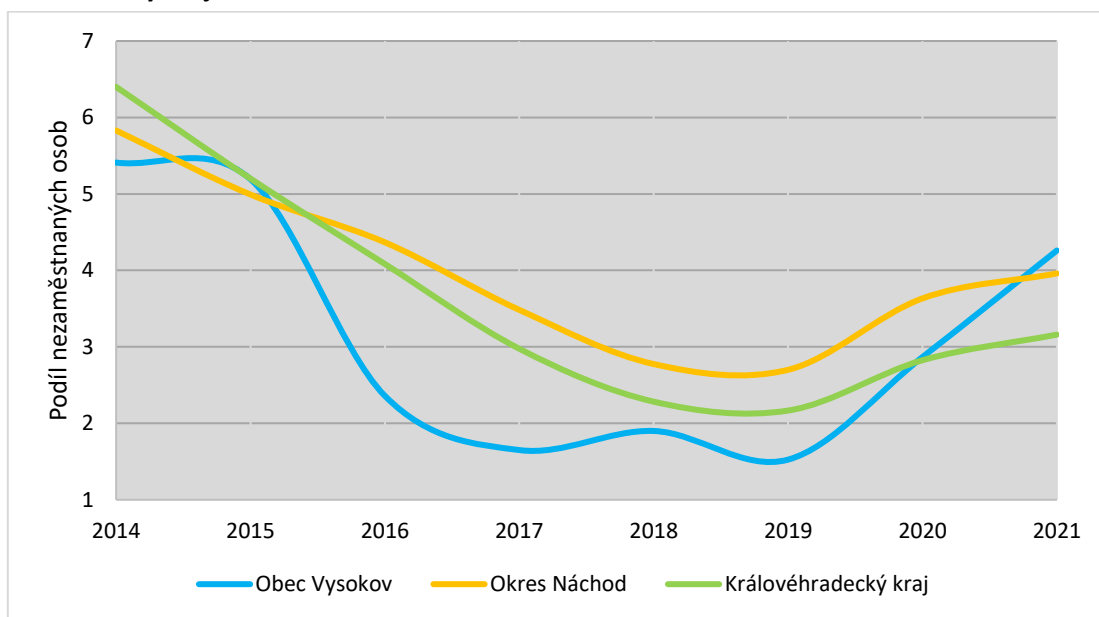
Zdroj: Internetové stránky Ministerstva práce a sociálních věcí <https://www.mpsv.cz/>

Z grafu 7 vyplývá, že podíl nezaměstnaných osob měl v obci až do roku 2019 klesající tendenci (vyjma drobného nárůstu mezi lety 2017 a 2018) – z hodnoty 5,4 % v roce 2014 až na hodnotu 1,5 % v roce 2019. Tento pokles v čase byl způsoben především fází ekonomického cyklu v rámci celé České republiky v uvedeném období, kdy docházelo k hospodářskému růstu. V posledních sledovaných letech podíl nezaměstnaných stoupá, což je bezpochyby způsobeno v důsledku pandemie koronaviru a hospodářským poklesem v posledních letech.

Porovnáním podílů nezaměstnaných osob v měsících červenec a prosinec lze vidět, že vyjma roku 2014 byla výše podílu nezaměstnaných osob vždy vyšší v prosinci než v červenci. Z toho vyplývá, že vliv sezonních prací v letním období se potvrdil.

Při porovnání hodnot podílu nezaměstnaných osob za územní jednotky obec Vysokov, okres Náchod a Královéhradecký kraj (graf 8) lze vidět, že podíl nezaměstnaných osob v obci Vysokov byl v letech 2014 až 2019 nižší než v rámci Královéhradeckého kraje jako celku. V posledních dvou letech byl naopak vyšší. Okres Náchod jako celek vykazoval ve většině sledovaných let (vyjma roku 2015 a 2021) vyšší hodnoty podílu nezaměstnaných osob než obec Vysokov, což značí pozitivní výsledek obce v rámci okresu.

Graf 8: Porovnání podílu nezaměstnaných osob za územní jednotky obec Vysokov, okres Náchod a Královéhradecký kraj v období 2014-2021



Zdroj: Internetové stránky Ministerstva práce a sociálních věcí <https://www.mpsv.cz/>

V roce 2020 došlo k vypuknutí celosvětové pandemie nemoci Covid-19. I z grafu 8 je patrné, že se díky této pandemii podíl nezaměstnaných osob v posledních letech zvýšil.

Vyjíždka do zaměstnání

Vyjíždka do zaměstnání představuje procento EAO, kteří vyjíždějí za prací z dané obce. Tabulka 8 obsahuje informace týkající se vyjíždky do zaměstnání z obce Vysokov.

Tabulka 8: Vyjíždka do zaměstnání v obci Vysokov v letech 2001 a 2011

Rok	2001	2011
Počet EAO celkem	204	221
Počet EAO vyjíždějících do zaměstnání mimo území obce	154	101
z toho		
Vyjíždějící EAO v rámci okresu	144	88
Vyjíždějící EAO do zaměstnání mimo území obce (v %)	75	46
Vyjíždějící EAO v rámci okresu (v %)	94	87

Zdroje: Sčítání lidu, domů a bytů 2001, <https://www.czso.cz/staticke/sldb/sldb2001.nsf/index>
Sčítání lidu, domů a bytů 2011, <https://www.czso.cz/csu/czso/scitani-lidu-domu-a-bytu>

Z tabulky 8 vyplývá, že **mezi lety 2001 a 2011 výrazně klesl podíl EAO, kteří vyjíždějí za prací mimo území obce.**

Mezi lety 2001 a 2011 zůstal podíl EAO vyjíždějících do zaměstnání v rámci okresu velmi podobný. Přesto téměř 90 % EAO, kteří vyjíždějí do zaměstnání mimo území obce, byla zaměstnána v území okresu Náchod.

2.1.3.3 Cestovní ruch

Atraktivita cestovního ruchu

Z pohledu cestovního ruchu nemá obec Vysokov toho moc co nabídnout. Na území obce lze obdivovat **některé kulturně-historické zajímavosti** (např. Kapli Božského srdce Páně, Pomník myslivce či pomník z války 1866 - jehlanec jízdy).

Dále nelze opomenout ani různé kulturně-společenské akce, které jsou v obci pořádány (viz kap. 2.1.2.3 Život v obci – Akce a události pořádané v obci).

Turistická infrastruktura

Aby se cestovní ruch mohl dostatečně rozvíjet, je potřeba mít zajištěnu adekvátní infrastrukturu související s cestovním ruchem. Jedná se především o ubytovací a stravovací kapacity. Přehled ubytovacích kapacit na území obce Vysokov shrnuje tabulka 9.

Tabulka 9: Ubytovací kapacity v obci Vysokov (k červenci 2021)

Název ubytovacího zařízení	Adresa	Kapacita	Internetové stránky
Penzion Deluxe	Vysokov 66, 549 12 Vysokov	11	https://www.penziondeluxe.cz/

Zdroj: Internetové stránky Penzionu Deluxe <https://www.penziondeluxe.cz/>

Z tabulky 9 vyplývá, že na území obce je k dispozici pouze jedno ubytovací zařízení, konkrétně Penzion Deluxe. Penzion nabízí prostorné dvouložkové pokoje včetně možnosti přistýlek. Součástí penzionu je velká zahrada, venkovní gril, pískoviště pro děti, velký vyhřívaný bazén, včetně sezení, lehátek atd.

Přehled stravovacích kapacit na území obce Vysokov shrnuje tabulka 10.

Tabulka 10: Stravovací zařízení a zařízení související se stravováním na území obce Vysokov (k červenci 2021)

Název stravovacího zařízení či zařízení souvisejícího se stravováním	Adresa	Internetové stránky
Restaurace U Kohouta	Vysokov 71, 549 12 Vysokov	nemají

Zdroje: Internetový mapový server Mapy.cz <https://mapy.cz/>
Vlastní průzkum

S turistickou infrastrukturou úzce souvisí i informační centrum, které v obci návštěvníkům k dispozici není. Nejbližší infocentrum se nachází v Náchodě (Masarykovo náměstí č. p. 1 či Zámek č. p. 1282).

2.1.4 Infrastruktura

2.1.4.1 Dopravní infrastruktura

Silniční síť a její kvalita

Přes území obce Vysokov **prochází jedna silnice I. třídy – I/33** (evropsky významná silnice E67). Silnice propojuje Českou republiku s Polskou republikou v Náchodě, dále prochází přes území obce Vysokov, Jaromeř až do Hradce Králové, kde přechází k červenci 2021 v silnici I/11. Vlastníkem této silnice je Česká republika a hospodařit s tímto majetkem je pověřeno Ředitelství silnic a dálnic České republiky.

Přes území obce **prochází dvě silnice III. třídy – III/30416 a III/03327**.

Silnice **III/30416** je páteřní komunikací vedoucí podél zastavěného území obce. Silnice začíná vyústěním ze silnice I/33, prochází územím obce Vysokov, pokračuje přes Starkoč (místní část obce Studnice) a ve Studnici zaústí do III/30413. Silnice byla na území obce v převážné části své délky v roce 2021 rekonstruována a je tak ve velmi dobrém stavu.

Silnice **III/03327** začíná vyústěním ze silnice I/33, zajišťuje propojení od průmyslové zóny do zastavěného území obce Vysokov a následně zaústí do III/30416. Silnice není na území obce v odpovídajícím stavu a prospěla by jí rekonstrukce.

Vlastníkem zmíněných silnic III. třídy je Královéhradecký kraj a hospodařit s tímto majetkem je pověřena Správa silnic Královéhradeckého kraje (dále SS KHK).

Obcí dále prochází řada místních komunikací, které jsou ve správě obce. Kvalita těchto komunikací je různá.

Tabulka 11 zobrazuje informace o intenzitě dopravy²⁷ na silnici I/301. U silnic III. třídy procházejících územím obce nebyla intenzita dopravy zjišťována.

Tabulka 11: Intenzita dopravy na silnici I/33 na území obce Vysokov

Číslo silnice	Měřený úsek	Rok měření	Všechna motorová vozidla celkem	Jednostopá motorová vozidla	Osobní a dodávková vozidla	Těžká motorová vozidla
I/33	Zaústění silnice III/3049 – Náchod-začátek zástavby	2005	9 056	34	5 779	3 243
		2010	9 323	67	6 880	2 376
		2016	9 471	93	6 888	2 490

Vysvětlivky: Jednostopá motorová vozidla = např. motocykly, mopedy, Těžká motorová vozidla = vozidla nad 3,5 tuny

Zdroje: Webová mapová aplikace Silniční a dálniční síť ČR <https://geoportal.rsd.cz/webappbuilder/apps/7/>

Celostátní sčítání dopravy v roce 2016 <http://scitani2016.rsd.cz/>

Celostátní sčítání dopravy v roce 2010 <http://scitani2010.rsd.cz/>

Celostátní sčítání dopravy v roce 2005 <https://www.rsd.cz/vysledky-csd-2005/>

²⁷ Intenzita dopravy = celoroční průměrný počet vozidel, která projedou daným úsekem za 24 hodin. (<http://scitani2010.rsd.cz/pages/informations/default.aspx>)

Z této tabulky vyplývá, že celková intenzita dopravy na měřeném úseku silnice I/33 procházejícím přes území obce Vysokov měla v čase nepatrně stoupající tendenci – mezi lety 2005 a 2016 stoupla o 4,6 %.

Z tabulky dále vyplývá, že počet těžkých motorových vozidel mezi lety 2005 a 2010 či 2016 poklesl (o 23-27 %). Uvedené zjištění je nutné brát s rezervou z důvodu rozdílu metodického výpočtu při sčítání do roku 2005 a v letech novějších. Zatímco v případě sčítání v roce 2005 a starších byla nákladní vozidla s přívěsy a tahače s návěsy počítána jako dvě vozidla, od sčítání v roce 2010 jsou počítána za jedno vozidlo²⁸. Z toho vyplývá, že hodnoty počtu vozidel v roce 2005 by byly v případě metodiky použité při novějších sčítáních podstatně nižší. Další celostátní sčítání dopravy mělo proběhnout v roce 2020. Z důvodu epidemie COVID-19, která nebývale ovlivnila dopravu, bylo rozhodnuto o přesunutí sčítání na rok 2021, přičemž sčítání by mělo probíhat od 12. července 2021 do konce října 2021²⁹. Vzhledem ke stále narůstajícímu automobilismu lze však předpokládat, že se intenzita dopravy bude zvyšovat.

Se silniční sítí souvisí i **parkování**. V současné době je stav parkovacích ploch v obci dostatečný. Parkovací místa jsou především řešena u domů, dále pak v rámci průmyslové zóny jako parkovací plochy pro zaměstnance společností v této firmě podnikajících. Opomenout nelze ani některé zpevněné plochy, které jsou využívány také k parkování (např. plocha naproti restauraci U Kohouta).

K nejbližšímu nájezdu na dálnici (D11 u místní části Kukleny v Hradci Králové) je to z obce Vysokov přibližně 39 km. Časová náročnost cesty je přibližně 40 minut. V současné době se však dálnice D11 (ke dni tvorby strategického dokumentu) rozšiřuje a měla by ve dvou etapách vést nejprve do Jaroměře a poté přes Trutnov na hranice s Polskem. První rozšíření do Jaroměře by mělo být hotové již na konci tohoto roku 2021. Dostavba dálnice by obec Vysokov přiblížila k napojení na dálniční síť ČR a umožnila by obyvatelům obce dostat se lépe do větších měst.

Se silniční sítí souvisí i doprovodná infrastruktura v podobě chodníků pro pěší. **Chodníky** se v současné době na území obce prakticky nenacházejí. V letošním roce 2021 dochází ke zpracování projektové dokumentace na výstavbu chodníku od budovy Restaurace U Kohouta podél silnice k areálu společnosti Mesa Parts s.r.o.

Železniční síť a její kvalita

Přes území obce Vysokov prochází dvě železniční tratě – č. 026 a č. 032. Ačkoliv přes území obce prochází dokonce dvě železniční tratě, **na území obce se nenachází železniční stanice**.

Cykloturistická síť

Cykloturistická síť je tvořena cyklostezkami, cyklotrasami a bikovými traily. **Cyklostezka** je taková pozemní komunikace (případně její jízdní pás), která je přímo určena pro cyklistickou dopravu a je označena dopravní značkou pro jízdu na jízdním kole. **Cyklotrasa** je trasa pro cyklisty označená

²⁸ Zdroj a bliže viz: <http://scitani2010.rsd.cz/pages/informations/default.aspx>

²⁹ Zdroj: Internetové stránky Ministerstva dopravy <https://www.mdcz.cz/Media/Media-a-tiskove-zpravy/RSD-zahajilo-Celostatni-scitani-dopravy-2020>

orientačním dopravním nebo turistickým značením. Může být vedena jak po stezkách pro cyklisty, tak po vhodných pozemních komunikacích, kde probíhá silniční doprava³⁰. **Bikový trail** je specifický druh cyklotrasy, který se vyznačuje svou náročností jak do kopce, tak především z kopce. Jedná se o lesní traily vyhledávané takzvanými bikery, tedy jezdci na MTB či downhillových kolech.

Obcí Vysokov k červenci 2021 neprochází žádná cyklostezka. Přes území obce prochází jedna značená cyklotrasa, konkrétně **cyklotrasa č. 4056 „Po stopách bojů 1866“**. Cyklotrasa začíná ve Václavicích, prochází přes Náchod, Vysokov, Lhotky, Řešetovu Lhotu, Bakov, Všeliby, Červenou Horu a končí u Slatinského mlýna. Celková délka cyklotrasy je 10,5 km. Povrch cyklotrasy je zpevněný či asfaltový. Obtížnost je střední³¹.

Co se týče cyklistických trailů, nejbližší se nachází ve Lhotě U Trutnova a jejím okolí (místní část města Trutnova). Ve Lhotě u Trutnova je i trailové centrum Trutnov Trails. Návštěvníci mohou využít tras s různou obtížností (od modré po černou), takže jsou tyto stezky vhodné pro všechny výkonnostní skupiny jezdců.

Letecká infrastruktura

Na území obce Vysokov se nachází letiště, konkrétně poblíž vrcholu Ovčák. Jedná se o registrovanou, neveřejnou plochu, která je určena pro vzlety a přistání sportovních létajících zařízení³².

2.1.4.2 Dopravní obslužnost

Dopravní obslužnost byla zjišťována pomocí počtu spojů, které je možné v obci využít. Obslužnost byla sledována podle nejnovějších jízdních řádů, které platí do 11. 12. 2021. Obec Vysokov je zapojena do **integrovaného regionálního systému dopravy IREDO**, který funguje po celém území Královéhradeckého a Pardubického kraje. Organizátorem regionální dopravy je společnost OREDO s.r.o. se sídlem v Hradci Králové.

Dopravní obslužnost autobusovou dopravou

Dopravní obslužnost obce autobusovými spoji shrnuje tabulka 12. Z tabulky vyplývá, že **dopravní obslužnost obce zajišťuje celkem 13 linek**. Prvních šest linek uvedených v tabulce 14 provozuje společnost **CDS s.r.o. Náchod**, dalších šest linek v tabulce 14 provozuje společnost **AUDIS BUS s.r.o.** a poslední linku uvedenou v tabulce 14 provozuje společnost **BusLine KHK s.r.o.**

Co se týče dopravní obslužnosti obce autobusovou dopravou o víkendech, je přibližně pětina intenzitou než v rámci pracovních dní.

³⁰ Zdroj: Internetové stránky encyklopedie Wikipedia <https://cs.wikipedia.org/>

³¹ Zdroj: Internetové stránky serveru Cyklotrasy.cz <http://cyklotrasy.cz/>

³² Zdroj: Internetové stránky spolku Aeroklub Náchod z.s. <http://www.akvysokov.cz/>

Tabulka 12: Dopravní obslužnost obce Vysokov autobusovými spoji podle jízdních řádů platných do 11. 12. 2021

Číslo linky	Trasa spoje	Pracovní den		Sobota		Neděle	
		Počet spojů TAM	Počet spojů ZPĚT	Počet spojů TAM	Počet spojů ZPĚT	Počet spojů TAM	Počet spojů ZPĚT
641306	Náchod-Česká Skalice-Jaroměř-Hradec Králové-Pardubice	1	2	0	0	0	0
642306	Náchod-Česká Skalice-Jaroměř-Hradec Králové-Pardubice	4	4	0	0	1	0
642307	Česká Skalice-Provodov-Šonov-Nové Město n.Met.	2	0	0	0	0	0
642309	Náchod-Nové Město n.Met.-Dobruška-Solnice-Rychnov n.Kněž.	2	2	0	0	0	0
642334	Náchod-Provodov-Šonov-Nové Město n.Met.	2	3	1	1	1	1
642411	Dvůr Králové n.L.-Chvalkovice-Česká Skalice-Náchod	2	2	0	0	0	0
661309	Rychnov n.Kněž.-Solnice-Dobruška-Nové Město n.Met.-Náchod	2	1	0	0	0	0
661334	Náchod-Provodov-Šonov-Nové Město n.Met.	0	1	0	0	0	0
662306	Náchod-Česká Skalice-Jaroměř-Hradec Králové	12	12	0	0	0	0
662307	Česká Skalice-Provodov-Šonov-Nové Město n.Met.	2	2	0	0	0	0
662309	Náchod-Nové Město n.Met.-Dobruška-Rychnov n.Kněž.	0	1	3	3	3	3
662334	Náchod-Provodov-Šonov-Nové Město n.Met.	8	5	1	1	1	1
692411	Dvůr Králové n.L.-Chvalkovice-Česká Skalice-Náchod	1	2	3	3	3	3

Zdroj: Vývěsné jízdní řády <http://portal.idos.cz/>

Časovou dostupnost některých měst autobusovou dopravou shrnuje následující tabulka 13.

Tabulka 13: Časová dostupnost vybraných měst autobusovou dopravou z obce Vysokov podle jízdních řádů platných do 11. 12. 2021

Město	Časová dostupnost
Náchod	11 min (přímý spoj)
Česká Skalice	9 min (přímý spoj)
Hradec Králové	1 hod 5 min a déle (s přestupy, čas se odvíjí podle čekací doby na přípoj)
Praha	2 hod 30 min a déle (s přestupy, čas se odvíjí podle čekací doby na přípoj)

Zdroj: Internetový jízdní řád IDOS <https://jizdnirady.idnes.cz/autobusy/spojeni/>

Z tabulky 13 je dobře patrné, že je časová náročnost autobusovou dopravou z obce Vysokov do nejbližších spádových měst nízká, do vzdálenějších větších měst je již poměrně vysoká.

Dopravní obslužnost vlakovou dopravou

Jak již bylo zmíněno výše, v současné době není ve Vysokově železniční stanice, tj. není možné využít vlakovou dopravu. Nejbližší železniční zastávky jsou v Náchodě, Starkoči či ve Václavících.

Dopravní obslužnost pro cykloturistiku

Autobusové spoje, které zajišťují dopravní obslužnost obce Vysokov, nenabízí možnost převozu jízdních kol.

V obci se nenachází veřejná úschovna kol.

2.1.4.3 Technická infrastruktura

Technickou infrastrukturou je myšlena různorodá síť inženýrských sítí. Do této části je zařazen i systém nakládání s odpady.

Vodovodní síť

Obec Vysokov má vybudován veřejný vodovod. V obci je z veřejného vodovodu zásobeno téměř veškeré trvale bydlící i přechodně bydlící obyvatelstvo. Vodovod je napojen na skupinový vodovod Teplice n. M. – Náchod – Bohuslavice. Vodovod v obci je zásoben z vodojemu Vysokov (objem 1 000 m³). Vlastníkem a provozovatelem vodovodu je společnost Vodovody a kanalizace Náchod, a.s.

Zbylá část trvale i přechodně bydlícího obyvatelstva je zásobena pitnou vodou ze soukromých studní³³.

Kanalizační síť

V severní části obce je vybudována jednotná kanalizace, která je součástí skupinové kanalizační sítě Hronov-Velké Poříčí-Náchod. Vlastníkem a provozovatelem jsou Vodovody a kanalizace Náchod, a.s. Produkované odpadní vody z této části území obce jsou odváděny stokami na čistírnu odpadních vod (ČOV) Náchod-Bražec.

Dále je v obci vybudováno 1,27 km jednotné kanalizace, kterou vlastní a bude provozovat Obec Vysokov. Tato část kanalizace by měla být napojena na kanalizační systém Nového Města nad Metují, konkrétně na ČOV do Vrchovin (místní část města Nové Město nad Metují).

V lokalitách, kde jednotná kanalizace vybudována není, jsou odpadní vody zachycovány buď v bezodtokových jímkách, které jsou vyváženy na ČOV, dále v septicích s přepadem do povrchových vod, do trativodů či v domovních mikročistírnách³⁴.

³³ Zdroj: Plán rozvoje vodovodů a kanalizací Královéhradeckého kraje <https://mapy.kr-kralovehradecky.cz/vak/>

³⁴ Zdroje: Plán rozvoje vodovodů a kanalizací Královéhradeckého kraje <https://mapy.kr-kralovehradecky.cz/vak/>
Územní plán Vysokov, dostupný z: https://www.mestonachod.cz/urad/vystavba/up_obci.asp

Plynofikace a zásobování teplem

V obci Vysokov je vybudována plynovodní síť a obec je tak zásobována zemním plynem.

Teplovodní soustava není na území obce vybudována.

Další sítě technické infrastruktury

Zásobování elektrickou energií je zajištěno pro celé území obce. Distributorem elektřiny a provozovatelem distribuční soustavy je společnost ČEZ Distribuce, a.s.

Území obce je plně pokryto signálem pro rozhlasové a televizní vysílání.

Území obce je dále téměř **plně pokryto mobilním telefonním signálem a signálem pro připojení k internetové síti**. Na území obce poskytuje připojení k internetu prostřednictvím wi-fi několik provozovatelů, např. N_SYS s.r.o., Dobruška.net s.r.o. či GOLDWARE s.r.o.³⁵

Odpadové hospodářství a systém nakládání s odpady

V obci Vysokov je k červenci 2021 zaveden **známkový systém poplatků za provoz systému shromažďování, sběru, přepravy, třídění, využívání a odstraňování komunálních odpadů, o nakládání se stavebním odpadem, o systému komunitního kompostování a způsobu využití zeleného kompostu k údržbě a obnově veřejné zeleně na území obce Vysokov**.

Trvale bydlící občané mají povinnost si zajistit sběrnou nádobu na odkládání směsného komunálního odpadu, dále zajistit si svozovou známku od svozové společnosti, která má s obcí uzavřenou smlouvu na zajištění svozu a odstranění komunálního odpadu, přičemž četnost vývozu sběrné nádoby musí být nejméně 1x za měsíc. Fyzické osoby vlastníci na území obce nemovitost a nemající v obci trvalý pobyt mají povinnost zakoupit si minimálně 1x ročně speciální sběrný pytel označený logem svozové společnosti.

Tříděný odpad (plasty, sklo čiré, sklo barevné, drobné kovové obaly, jedlé oleje a tuky) mohou lidé umísťovat do kontejnerů k tomu určených. Kontejnery na tyto druhy tříděného odpadu jsou dostupné na těchto místech:

- u železničního přejezdu v Písničku (parcela KN 260/1)
- za kaplí Božského Srdce Páně (parcela KN 346)
- Haltýř za garážemi (parcela KN 301/1)
- u zvonice (parcely KN 203 a 207)
- na Vítově kopci (parcela KN 594/1)
- na sběrném dvoře (parcela KN 902/7)
- u restaurace U Kohouta (parcela KN 260/2)
- Sedláčkův kopec (parcela KN 737/15)

Do sběrných pytlů se sbírají nápojové kartony (oranžová barva) a PET lahve (žlutá barva). Pytle jsou občany či chalupáři umísťovány před své nemovitosti.

Svoz směsného komunálního odpadu a tříděného odpadu zajišťuje společnost **Marius Pedersen a.s.**

³⁵ Zdroj: Internetový server Internet pro všechny <http://www.internetprovsechny.cz/>

Bioodpad mohou občané odvézt do komunitní kompostárny na parcele KN 902/7, jejíž provoz zajišťuje obec Vysokov. Zelený kompost obec následně využívá k údržbě a obnově veřejné zeleně v obci.

Elektroodpad mohou občané odevzdávat na sběrný dvůr, kde je tříděn a skladován ve speciálních kontejnerech do doby svozu firmami, které mají oprávnění s těmito odpady nakládat (EKOLAMP s.r.o., ELEKTROWIN a.s. a ASEKOL s.r.o.).

Kovový odpad větších rozměrů mohou občané odevzdávat na sběrný dvůr do zvláštních nádob k tomu určených. Další možností je jejich odevzdání do zvláštních sběrných nádob k tomuto sběru určených na předem vyhlášených přechodných stanovištích při vyhlášeném mobilním sběru.

Sběr a svoz nebezpečného odpadu (např. barvy, ředidla, akumulátory, zářivky apod.) je zajišťován 2x ročně do zvláštních sběrných nádob k tomuto sběru určených na předem vyhlášených přechodných stanovištích.

Objemný odpad (např. koberce, matrace, nábytek apod.) mohou občané odevzdávat na sběrný dvůr.

Likvidaci stavebních sutí, zemin a dalších odpadů a jejich odvoz lze řešit pouze zákonem stanoveným způsobem³⁶.

Podnikatelské subjekty si musí zajistit likvidaci a odvoz odpadů, který vznikne prostřednictvím jejich činnosti, sami, či na základě dohody se svozovou společností.

Na území obce se nachází sběrný dvůr (obrázek 8), konkrétně na parcele KN 902/7 v k. ú. Vysokov. Sběrný dvůr je otevřen vždy poslední sobotu v měsíci od 9:00 do 12:00 hodin.

Obrázek 8: Areál sběrného dvora v obci Vysokov – stav k červenci 2021



Zdroj: vlastní průzkum

³⁶ Zdroj: Obecně závazná vyhláška obce Vysokov č. 1/2019 o stanovení systému shromažďování, sběru, přepravy, třídění, využívání a odstraňování komunálních odpadů, o nakládání se stavebním odpadem, o systému komunitního kompostování a způsobu využití zeleného kompostu k údržbě a obnově veřejné zeleně na území obce Vysokov, dostupná z:

http://www.vysokov.cz/e_download.php?file=data/uredni_deska/obsah581_1.pdf&original=Ve%C5%99ejn%C3%A1_vyhl%C3%A1%C5%A1ka_12019_o_odpadech%20%281%29.pdf

2.1.5 Vybavenost obce

2.1.5.1 Bydlení

Tabulky 14 a 15 podávají informace o domovním a bytovém fondu v obci Vysokov v letech 2001 a 2011. Výsledky za jednotlivé roky jsou ve dvou tabulkách z toho důvodu, že ve sčítání lidu, domů a bytů v roce 2001 a 2011 byl použit odlišný způsob zjišťování dat. V roce 2001 byla obydlitelnost domů i bytů zjišťována na základě trvalého pobytu, zatímco v roce 2011 na základě obvyklého pobytu. Z toho důvodu je nutné brát porovnání hodnot mezi jednotlivými lety s rezervou.

Tabulka 14: Informace o domovním a bytovém fondu v obci Vysokov v roce 2001

Domovní fond						
Rok	Domy úhrnem	Domy obydlené	Z toho		Domy neobydlené	Podíl neobydlených domů z celkového počtu domů (v %)
			Rodinné domy	Bytové domy		
2001	154	112	108	4	42	27,3
Bytový fond						
Rok	Byty úhrnem	Byty obydlené	Z toho		Byty neobydlené	Podíl neobydlených bytů z celkového počtu bytů (v %)
			Rodinné domy	Bytové domy		
2001	189	143	128	15	46	24,3

Zdroj: Sčítání lidu, domů a bytů 2001, <https://www.czso.cz/staticke/slodb/slodb2001.nsf/index>

Tabulka 15: Informace o domovním a bytovém fondu v obci Vysokov v roce 2011

Domovní fond						
Rok	Domy úhrnem	Domy obydlené	Z toho		Domy neobydlené	Podíl neobydlených domů z celkového počtu domů (v %)
			Rodinné domy	Bytové domy		
2011	175	133	129	4	42	24,0
Bytový fond						
Rok	Byty úhrnem	Byty obydlené	Z toho		Byty neobydlené	Podíl neobydlených bytů z celkového počtu bytů (v %)
			Rodinné domy	Bytové domy		
2011	226	174	159	15	52	23,0

Zdroj: Sčítání lidu, domů a bytů 2011, <https://www.czso.cz/csu/czso/scitani-lidu-domu-a-bytu>

Co se týče vývoje počtu domů, mezi lety 2001 a 2011 došlo k poměrně výraznému nárůstu celkového počtu domů (o 13,6 %). Počet obydlených domů mezi sledovanými lety také poměrně výrazně narostl (o 18,8 %). Podíl neobydlených domů z celkového počtu domů mezi sledovanými lety poklesl, konkrétně o 3,3 % z 27,3 % v roce 2001 na 24 % v roce 2011. Tyto domy z převážné části představují rekreační objekty.

Co se týče vývoje počtu bytů, mezi lety 2001 a 2011 došlo ke značnému nárůstu celkového počtu bytů (o 19,6 %). Počet obydlených bytů mezi sledovanými lety také výrazně narostl (o 21,7 %). Podíl neobydlených bytů z celkového počtu bytů mezi sledovanými lety klesl o 1,3 % – z 24,3 % v roce 2001 na 23 % v roce 2011. Z toho vyplývá, že přibližně každý čtvrtý byt nebyl v obci obydlen. Tyto byty z převážné části představují byty v rekreačních objektech či byty v domech, které jsou obydleny pouze přechodně.

Nárůst počtu celkového počtu domů a bytů i obydlených domů a bytů je způsoben výstavbou nových rodinných domů v obci.

Z pohledu právního důvodu užívání bytu byla situace v roce 2011 následující: 54,9 % bytů z celkového počtu bytů představovaly byty ve vlastním domě, 5,3 % představovaly byty nájemní a 4 % představovaly byty družstevní. U zbývajících bytů (35,8 %) nebyl právní důvod užívání uveden.

Zastavitelné plochy, jejichž součástí jsou i lokality, u kterých je požadován způsob využití „plochy smíšené obytné – venkovské“ jsou vymezeny v Územním plánu Vysokov (blíže viz kap. 2.4.2 Návaznost na jiné strategické a územní dokumenty).

Zájemců o informace týkající se stavby rodinného domu bývá ročně okolo patnácti osob.

Obec v rámci svých možností podporuje výstavbu nových rodinných domů, konkrétně např. formou připravené infrastruktury pro stavbu rodinných domů. V současné době ovšem stavební parcely určené pro výstavbu nových rodinných domů ve vlastnictví obce nejsou.

Obec Vysokov vlastní k červenci 2021 celkem 2 budovy vedené jako „rodinný dům“. V budově s č. p. 141 jsou 3 bytové jednotky, v budově s č. p. 142 jsou 2 bytové jednotky. Obec dále vlastní jednu stavbu vedenou jako „víceúčelová stavba“ (budova obecního úřadu, knihovny, komunitního centra apod.), přičemž v této budově je evidováno celkem 6 bytových jednotek.

Celkem tedy obec Vysokov vlastní 11 bytových jednotek.

2.1.5.2 Školství a vzdělávání

V obci Vysokov **není k červenci 2021 zřízeno žádné vzdělávací zařízení, které by bylo vedeno v Rejstříku škol a školských zařízení.** Nejbližší mateřská škola se nachází v obci Kramolna a v Náchodě.

Nejbližší základní škola se nachází v Náchodě, Studnici či Provodově-Šonově.

2.1.5.3 Zdravotnictví

Na území obce Vysokov funguje k červenci 2021 jedno zdravotnické zařízení. Detailní informace k němu poskytuje následující tabulka 16.

Tabulka 16: Zařízení zdravotnické péče na území obce Vysokov (k červenci 2021)

Samostatné zařízení fyzioterapeuta	Adresa	IČ	Internetové stránky
Dagmar Šefcová	Vysokov 25 549 12 Vysokov	44498969	https://dagmar-sefcova.sluzby.cz/

Zdroje: Národní registr poskytovatelů zdravotních služeb <https://nrpzs.uzis.cz/>
Internetové stránky Dagmar Šefcové <https://dagmar-sefcova.sluzby.cz/>

Z této tabulky vyplývá, že **v obci funguje jedno samostatné zařízení fyzioterapeuta.**

Nejbližší ordinace praktického lékaře pro dospělé se nachází v Náchodě či ve Studnici.

Nejbližší ordinace praktického lékaře pro děti a dorost a ordinace stomatologa se nachází v Náchodě.

Na území obce není lékárna. Nejbližší lékárny, které lidé můžou navštívit, jsou v Náchodě.

Na území obce se nenachází dům s pečovatelskou službou. Nejbližší dům s pečovatelskou službou se nachází v Náchodě či ve Studnici.

Nejbližší nemocnice a jí poskytované služby jsou lidem k dispozici v Náchodě.

2.1.5.4 Sociální služby

Obec Vysokov nemá zpracovaný komunitní plán sociálních služeb pro území obce.

Na území obce se nenachází žádné zařízení sociálních služeb. Terénní pečovatelskou službu pro zájemce z řad obyvatel obce zajišťuje organizace Městské středisko sociálních služeb MARIE z Náchoda. Jedná se např. o zajištění pomoci při zvládnutí běžných úkonů péče o vlastní osobu, poskytnutí stravy nebo pomoci při zajištění stravy, pomoci při zajištění chodu domácnosti apod.

K červenci 2021 vykonává obec ze zákona činnost veřejného opatrovníka u jedné osoby, která má omezenou právní způsobilost.

Nejbližší domov pro seniory je v Náchodě.

Pokud chtějí obyvatelé obce využít služeb dalších zařízení (vyjma pečovatelské služby a osobní asistence), která poskytují sociální služby, musí navštívit okolní města, např. Náchod (sociální rehabilitace, sociálně aktivizační služby pro rodiny s dětmi, azylový dům, Dům na půl cesty aj.), Českou Skalici (domovy pro osoby se zdravotním postižením) či Červený Kostelec (tísňová péče, odborné sociální poradenství).

2.1.5.5 Kultura

Kultura a kulturní činnost je pro obec významnou záležitostí. V obci je během kalendářního roku pořádána řada kulturních akcí, např. Hasičský ples, Pohádkový les, Vysokovský kohout atd. Popis a přehled akcí pořádaných v obci, včetně těch kulturních, je již poměrně detailně popsán v kap. 2.1.2.3 Život v obci – akce a události pořádané v obci.

Občanům je k dispozici **Obecní knihovna Jaroslava City**, která se nachází v budově obecního úřadu (Vysokov č. p. 108). Knihovna poskytuje půjčování knih z vlastního fondu, obrázkových leporel pro nejmenší děti, omalovánky, společenských her, stavebnic apod. Knihovna pořádá i různorodé akce, např. výlety za zajímavostmi do blízkého i širokého okolí. **Při knihovně funguje také dětský klub „Šikovné ručičky“**, jehož náplní je výtvarná činnost, vyrábění z přírodních a dalších materiálů, hry, soutěže a další činnosti. Klub funguje každé pondělí. Ve středu se setkávají senioři a cvičí trénování paměti. Knihovna je otevřena tedy dvakrát týdně – v pondělí a ve středu od 16:00 do 17:30 hodin³⁷.

³⁷ Zdroj: Internetové stránky knihovny ve Vysokově <https://knihovnavysokov.webk.cz/>

Na území obce se nachází několik kulturně-historických staveb a památek³⁸. Jedná se např. o:

- **Kaple Božského srdce Páně** – postavena v roce 1936 na místě vyhořelé Kovárny.
- **Pomník myslivce** – na počest padlých polních myslivců ve válce z roku 1866 byl v roce 1906 vybudován pískovcový pomník.
- **Pomník z války 1866 - jehlanec jízdy** – pomník na nejvyšším místě bojiště pořízený k 35. výročí bitvy u Náchoda. Jehlanec s bohatou architektonickou a sochařskou výzdobou připomíná jezdeckou bitvu mezi rakouskými a pruskými vojsky.

Opomenout nelze ani řadu dalších křížků na území obce, které jsou spjaty především jako památka na události z roku 1866.

Pro pořádání kulturních a společenských akcí je v obci možné využít **multifunkční sál**, který se nachází v budově obecního úřadu ve 3. patře. Zároveň zde funguje i **komunitní centrum**, které tak doplňuje komplex aktivit pro občany v budově (obecní knihovna, obecní úřad).

Seznam objektů, které jsou vedeny jako nemovité kulturní památky v rámci ústředního seznamu kulturních památek České republiky, shrnuje tabulka 17.

Tabulka 17: Seznam nemovitých kulturních památek na území obce Vysokov (k červenci 2021)

Název památky	Lokalizace	Kategorie	Typ	Památkou od:
Pomník z války 1866 - myslivec	parcela KN 837 (k. ú. Vysokov)	objekt	pomník	3. 5. 1958
Pomník z války 1866 - jehlanec jízdy	parcela KN 511 (k. ú. Vysokov)	objekt	pomník	3. 5. 1958

Vysvětlivky: KN = katastr nemovitostí

Zdroj: Systém evidence památek Památkový katalog <https://www.pamatkovykatalog.cz/>

Z tabulky 17 vyplývá, že na území obce Vysokov jsou k červenci 2021 evidovány celkem 2 nemovité kulturní památky. Jedná se o výše zmiňované pomníky související s válkou v roce 1866.

Na území obce se nenachází hřbitov.

2.1.5.6 Sport a tělovýchova

V obci působí několik zájmových sdružení, které se zabývají přímo či alespoň okrajově sportovní činností (blíže viz kap. 2.1.2.3 Život v obci).

Obec Vysokov disponuje určitými sportovními zařízeními.

V budově obecního úřadu se nachází **multifunkční sál**, který lze využít i pro potřeby provozování některých sportovních činností. Z těch lze jmenovat např. stolní tenis.

³⁸ Zdroje: Systém evidence památek Památkový katalog <https://www.pamatkovykatalog.cz/>, Internetové stránky portálu Turistika.cz <https://www.turistika.cz/>, Informační cedule u Pomníku Myslivce

Na parcele KN 300/1 se nacházejí **tři štěrková hřiště**. Parcela je v soukromém vlastnictví, majitelé tohoto pozemku jsou však velice nakloněni k umožnění sportování na těchto hřištích. Jedná se o **dva štěrkové tenisové kurty** s umělými lajnami a automatickým zavlažováním a **jeden kurt vyhovující pro provozování volejbalu či nohejbalu**. Součástí areálu je i částečně zrekonstruované zázemí.

Hřiště ležící jihozápadně od budovy Restaurace U Kohouta je **multifunkčním hřištěm s umělou trávou** (obrázek 9). Na hřišti si lze zahrát např. fotbal, nohejbal, ale i další druhy sportů.

Západně od multifunkčního hřiště s umělou trávou se nachází **dětské hřiště s několika herními prvky**³⁹.

Obrázek 9: Multifunkční hřiště s umělou trávou – stav k červenci 2021



Zdroj: vlastní průzkum

Přes území obce prochází jedna značená **cyklotrasa č. 4056 „Po stopách bojů 1866“**. Bližší informace k ní jsou uvedeny v kap. 2.1.4.1 Dopravní infrastruktura – cykloturistická síť.

Dále přes území obce prochází **čtyři značené turistické trasy** – modře značená č. **1831**, žlutě značená č. **7323**, žlutě značená č. **7253** a zeleně značená č. **4224**⁴⁰.

V zimním období je možné v případě dobrých sněhových podmínek vyrazit na **běžky**.

³⁹ Zdroj: Plán rozvoje sportu Vysokov 2018-2023

⁴⁰ Zdroj: Plánovač tras KČT <http://trasy.kct.cz/>

2.1.6 Životní prostředí

2.1.6.1 Současný stav životního prostředí

Na území obce se nachází **tři potenciální sesuvná území**. Jejich přehled podává tabulka 18.

Tabulka 18: Přehled sesuvných území nacházejících se na území obce Vysokov (k červenci 2021)

Evidenční číslo sesuvu	Typ sesuvu	Aktivita	katastrální území	Lokalizace v rámci katastru
5195	plošný	potenciální	Vysokov	území východně od budovy s č. p. 106 až k železniční trati
5196	plošný	potenciální	Vysokov	území v okolí křížku severně od železniční tratě poblíž hranic se Starkočem
5200	plošný	potenciální	Vysokov, Náchod	Území na hranicích obcí Vysokov a Náchod, za železniční tratí severovýchodně od garáží v ulici U Cihelny

Zdroj: Mapový server České geologické služby https://mapy.geology.cz/svahove_nestability/

Jelikož poslední revize sesuvů proběhla v roce 1983, je otázkou aktuálnost uvedených dat.

Do území obce Vysokov **nezasahuje chráněná oblast přirozené akumulace vod**. Do území obce **nezasahují ani ochranná pásma vodních zdrojů**⁴¹.

Na území obce se nenacházejí důlní díla a nezasahují do něj ani poddolované plochy.

Na území obce Vysokov jsou evidovány **dvě lokality považované za starou ekologickou zátěž**. Jedná se o:

- **AGRO CS a.s. Vysokov** – typ „kontaminovaný areál - průmyslová či komerční lokalita“. Konkrétně se jedná o **území, kde se nachází zemědělský areál společnosti AGRO CS a. s.** Rizika spojená s přestupem kontaminantů do podzemních a povrchových vod nelze vyloučit. V roce 1993 byl na lokalitě proveden hydrogeologický průzkum, kterým bylo zjištěno znečištění podzemních vod. V podzemní vodě se vyskytoval zvýšený obsah dusičnanů. Zjištěné koncentrace nepolárních extrahovatelných látek lze považovat za pozadové. Dále byly ve vzorcích zjišťovány těžké nepolární organické látky, chlorované pesticidy a látky triazinové skupiny. Z tohoto sortimentu byla ve všech vzorcích zjištěna přítomnost atrazinu, prometrynu, fenatrenu a antracenu.
- **Mesa Parts s.r.o. Vysokov** – typ „kontaminovaný areál - průmyslová či komerční lokalita“. Konkrétně se jedná o **území, kde se nachází areál společnosti Mesa Parts s.r.o.** Rizika spojená s přestupem kontaminantů do podzemních a povrchových vod nelze vyloučit. V roce 2001 byly na lokalitě vyhloubeny dva indikační vrty. Ze sortimentu specifických organických látek byl zjišťována přítomnost nepolárních extrahovatelných látek a těžkých organických látek. Některé z nich byly zjištěny, nicméně vesměs ve stopových koncentracích. Přesto nelze vyloučit výraznější znečištění v budoucnu⁴².

Jak již bylo uvedeno v kap. 2.1.3.1 Ekonomická situace – charakter hospodářství a charakteristika klíčových subjektů, **na území obce Vysokov není evidován žádný tzv. „brownfield“**, který by byl veden v národní databázi brownfieldů.

⁴¹ Zdroj: Internetové stránky Národního geoportálu INSPIRE <https://geoportal.gov.cz/>

⁴² Zdroj: Systém evidence kontaminovaných míst <https://www.sekm.cz/>

Zemědělský půdní fond a jeho ochrana

Zemědělský půdní fond (ZPF) tvoří pozemky zemědělsky obhospodařované (orná půda, chmelnice, vinice, zahrady, ovocné sady, louky, pastviny) a půda, která byla a má být nadále zemědělsky obhospodařována, ale dočasně obdělávána není⁴³. Následující tabulka 19 obsahuje informace týkající se zastoupení ZPF a nezemědělské půdy v obci Vysokov.

Tabulka 19: Zastoupení ZPF a nezemědělské půdy v obci Vysokov (k 31. 12. 2020)

Výměra v ha		Procentuální podíl zastoupení	
ZPF	416,3	ZPF	73,3
Nezemědělská půda	151,3	Nezemědělská půda	26,7

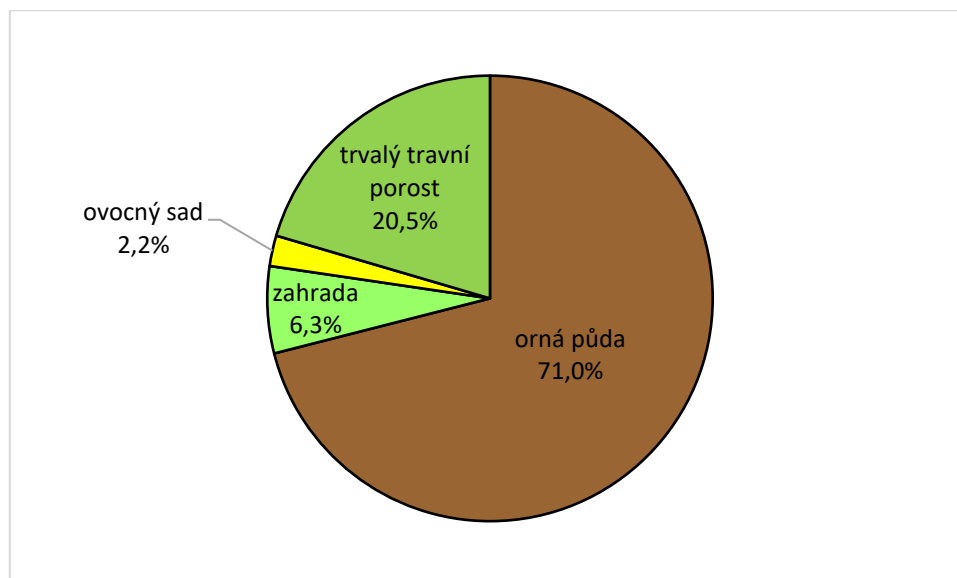
Poznámky: Do ZPF byly zařazeny druhy pozemků: orná půda, zahrada, ovocný sad a trvalý travní porost. Zařazen by byl i druh pozemku „chmelnice a vinice“, ten se však na území obce Vysokov nevyskytuje. Do nezemědělské půdy byly zařazeny druhy pozemků: lesní pozemek, vodní plocha, zastavěná plocha a nádvoří a ostatní plocha.

Zdroj: Aplikace Českého úřadu zeměměřického a katastrálního „Nahlížení do katastru nemovitostí“ <https://nahliznidokn.cuzk.cz/>

Z této tabulky vyplývá, že k prosinci 2020 bylo v obci zastoupení ZPF ku nezemědělské půdě výrazně ve prospěch ZPF – v poměru 73 % ku 27 %.

Pro přehlednost rozdělení zemědělské a nezemědělské půdy na území obce Vysokov podle procentuálního zastoupení jednotlivých druhů pozemků znázorňují grafy 9 a 10.

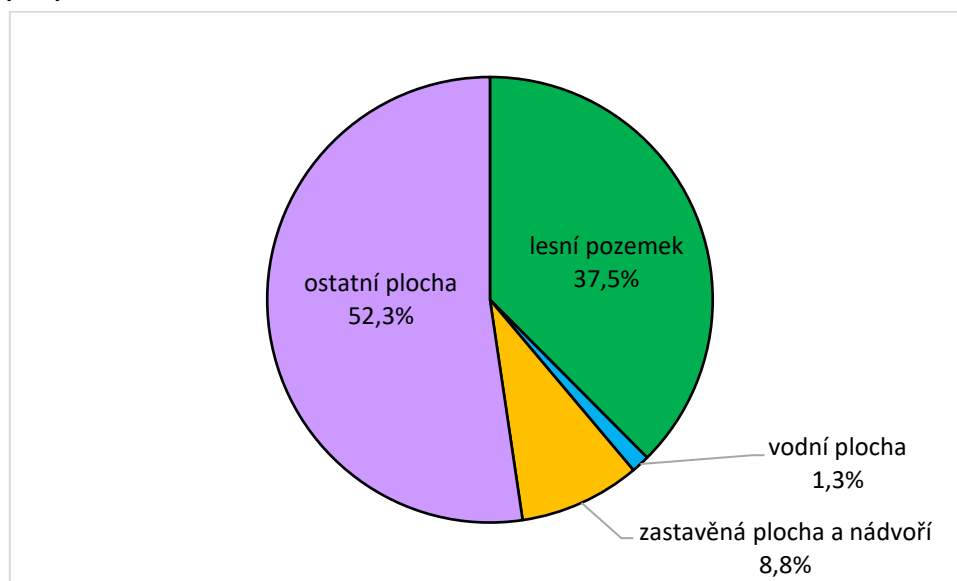
Graf 9: Zemědělská půda na území obce Vysokov podle zastoupení jednotlivých druhů pozemků (v %)



Zdroj: Aplikace Českého úřadu zeměměřického a katastrálního „Nahlížení do katastru nemovitostí“ <https://nahliznidokn.cuzk.cz/>

⁴³ Zdroj a blíže viz § 1 zákona č. 334/1992 Sb., o ochraně zemědělského půdního fondu

Graf 10: Nezemědělská půda na území obce Vysokov podle zastoupení jednotlivých druhů pozemků (v %)



Zdroj: Aplikace Českého úřadu zeměměřického a katastrálního „Nahlížení do katastru nemovitostí“ <https://nahlizeniidokn.cuzk.cz/>

Z těchto grafů vyplývá, že více než 70 % zemědělské půdy na území obce Vysokov je tvořena ornou půdou, následují trvalé travní porosty 21 % a zbývající malý podíl připadá na zahrady a ovocný sad. Více než ½ nezemědělské půdy je na území obce tvořeno ostatními plochami, což je bezpochyby v důsledku značné rozlohy průmyslové zóny.

Ochrana ZPF souvisí s hodnocením kvality půd, která se hodnotí pomocí tzv. bonitovaných půdně ekologických jednotek (BPEJ)⁴⁴. Ochrana půd se dělí celkem do pěti tříd⁴⁵. Na území obce Vysokov se nacházejí půdy se všemi třídami ochrany (obrázek 10). Bonitně nejcennější půdy (vyznačeny červenou barvou) se na území obce nacházejí především v jižní a centrální části území obce. Nadprůměrně produkční půdy (vyznačeny béžovou barvou) se vyskytují především v jižní a severní části území obce.

⁴⁴ BPEJ je pětímístný číselný kód charakterizující zemědělské pozemky. Jednotlivé číselné hodnoty vyjadřují hlavní půdní a klimatické podmínky, které mají vliv na produkční schopnost zemědělské půdy a její ekonomické ohodnocení (zdroj: <https://bpej.vumop.cz/>).

⁴⁵ Do 1. třídy ochrany jsou zařazeny bonitně nejcennější půdy, které je možno odejmout ze zemědělského půdního fondu pouze výjimečně, a to převážně na záměry související s obnovou ekologické stability krajiny, případně pro liniové stavby zásadního významu. Do 2. třídy ochrany jsou zařazeny zemědělské půdy, které mají nadprůměrnou produkční schopnost. Ve vztahu k ochraně zemědělského půdního fondu jde o půdy vysoce chráněné, jen podmíněně odnímatelné a s ohledem na územní plánování také jen podmíněně zastavitelné. Do 3. třídy jsou zařazeny zemědělské půdy, které mají průměrnou produkční schopnost, do 4. třídy zemědělské půdy, které mají podprůměrnou produkční schopnost a do 5. třídy zemědělské půdy, které jsou velmi málo produkční (zdroj: ÚAP ORP Náchod, dostupné z: <https://www.mestonachod.cz/urad/vystavba/uap/default.asp> Internetové stránky Výzkumného ústavu meliorací a ochrany půdy <https://www.vumop.cz/>).

Obrázek 10: Ochrana ZPF na území obce Vysokov (k červenci 2021)



Zdroj: Geoportál SOWAC-GIS <https://geoportal.vumop.cz/>

Ohroženost půd vodní erozí na území obce Vysokov je znázorněna na obrázku 11.

Obrázek 11: Ohroženost půd vodní erozí na území obce Vysokov (k červenci 2021)



Zdroj: Geoportál SOWAC-GIS <https://geoportal.vumop.cz/>

Z obrázku 11 vyplývá, že **silně erozně ohrožené půdy se nacházejí především ostrůvkovitě v různých částech území obce** (červená barva). **Mírně erozně ohrožené půdy jsou zastoupeny již větší rozlohou, nejvíce v jižní části území obce** (žlutá barva).

Území obce má pouze zanedbatelnou míru rizika ohrožení ZPF větrnou erozí⁴⁶.

V k.ú. obce nebyly realizovány komplexní pozemkové úpravy (KoPÚ)⁴⁷. Pouze v 90. letech 20. století proběhla jednoduchá pozemková úprava na 35 ha území obce⁴⁸.

Kvalita ovzduší

Znečištění ovzduší představuje problém, jehož důsledky jsou široké. Jedná se např. o přímé negativní účinky látek znečišťujících ovzduší na zdraví obyvatel, zvířat, rostlin, půdu či materiály, dále vliv na strukturu a funkci ekosystémů atd.

Na úvod je nutné vysvětlit dva pojmy – emise a imise. **Emise** v oblasti ekologie a životního prostředí vyjadřuje uvolňování znečišťujících látek do ovzduší. **Imise** jsou emise, které se dostaly do styku se životním prostředím a jsou nahromaděny např. ve vodě, půdě, organizmech. Imise jsou následkem emisí⁴⁹. Jen velmi málo uvolněných znečišťujících látek si zachovává stále svou chemickou identitu po vstupu do ovzduší. Proto se pro účely hodnocení znečištění ovzduší měří imisní hodnoty.

Látek znečišťujících ovzduší, u kterých se sleduje překročení imisních limitů, je řada, např. **oxid siřičitý (SO₂)**, **suspendované částice (prach) o velikosti 10 mikrometrů (PM₁₀)**, **oxid dusičitý (NO₂)**, **benzen** atd.⁵⁰

Následující obrázek 12 znázorňuje, jak na tom byla obec Vysokov z hlediska množství polétavého prachu o velikosti 10 mikrometrů v ovzduší v roce 2018.

⁴⁶ **Zdroj:** Geoportál SOWAC-GIS <https://geoportal.vumop.cz/>

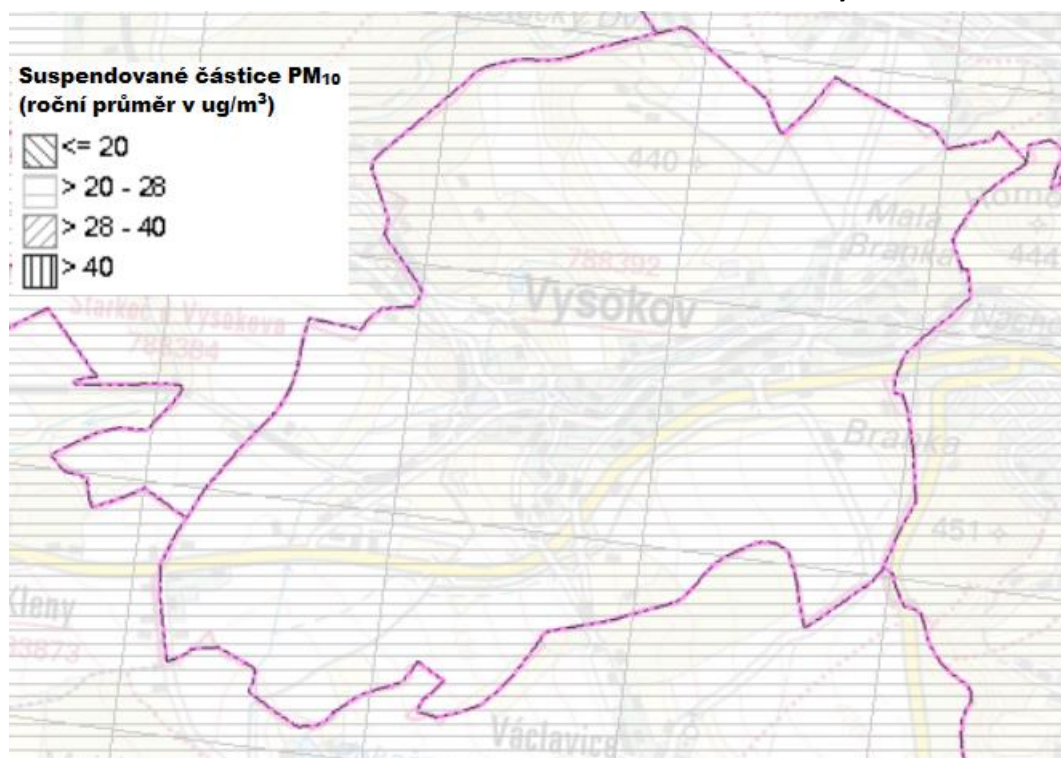
⁴⁷ Pozemkovými úpravami se ve veřejném zájmu prostorově a funkčně uspořádávají pozemky, scelují se nebo dělí a zabezpečuje se jimi přístupnost a využití pozemků a vyrovnání jejich hranic tak, aby se vytvořily podmínky pro racionální hospodaření vlastníků půdy. V těchto souvislostech původní pozemky zanikají a zároveň se vytvářejí pozemky nové, k nimž se uspořádávají vlastnická práva a s nimi související věcná břemena. Současně se jimi zajišťují podmínky pro zlepšení kvality života ve venkovských oblastech včetně napomáhání diverzifikace hospodářské činnosti a zlepšování konkurenceschopnosti zemědělství, zlepšení životního prostředí, ochraně a zúrodnění půdního fondu, lesního hospodářství a vodního hospodářství zejména v oblasti snižování nepříznivých účinků povodní a sucha, řešení odtokových poměrů v krajině a zvýšení ekologické stability krajiny. Výsledky pozemkových úprav slouží pro obnovu katastrálního operátu a jako neopomenutelný podklad pro územní plánování. Zdroj a blíže viz: §2 zákona č. 139/2002 Sb., o pozemkových úpravách a pozemkových úřadech

⁴⁸ Zdroj: Internetové stránky Ministerstva zemědělství <https://eagri.cz/public/app/eagriapp/PU/Prehled/>

⁴⁹ Zdroj: Internetové stránky encyklopedie Wikipedia <https://cs.wikipedia.org/>

⁵⁰ Imisní limity znečišťujících látek a jejich povolený počet překročení za kalendářní rok jsou definovány v příloze 1 zákona č. 201/2012 Sb., o ochraně ovzduší.

Obrázek 12: Průměrná imisní koncentrace PM₁₀ v ovzduší na území obce Vysokov v roce 2018



Vysvětlivky: PM₁₀ = suspendované částice (prach) o velikosti 10 mikrometrů; ug/m³ = mikrogramy na metr krychlový

Poznámky: Výsledky měření byly prováděny v lokalitách o velikosti 1x1 km. Pro celé území obce Vysokov platí interval „> 20 - 28“.

Zdroj: Internetové stránky Národního geoportálu INSPIRE <https://geoportal.gov.cz/>

Z tohoto obrázku vyplývá, že na celém území obce byla v roce 2018 průměrná koncentrace PM₁₀ v ovzduší v rozmezí 20-28 ug/m³. Imisní limit za jeden kalendářní rok pro tyto částice v ovzduší je 40 ug/m³. Z toho vyplývá, že **roční limit pro látku PM₁₀ byl v roce 2018 dodržen.**

Roční imisní limity byly na území obce dodrženy i u výskytu dalších látek znečišťujících ovzduší, u kterých se překročení či nepřekročení limitů sleduje – oxid siřičitý, oxid dusičitý, benzen atd.⁵¹

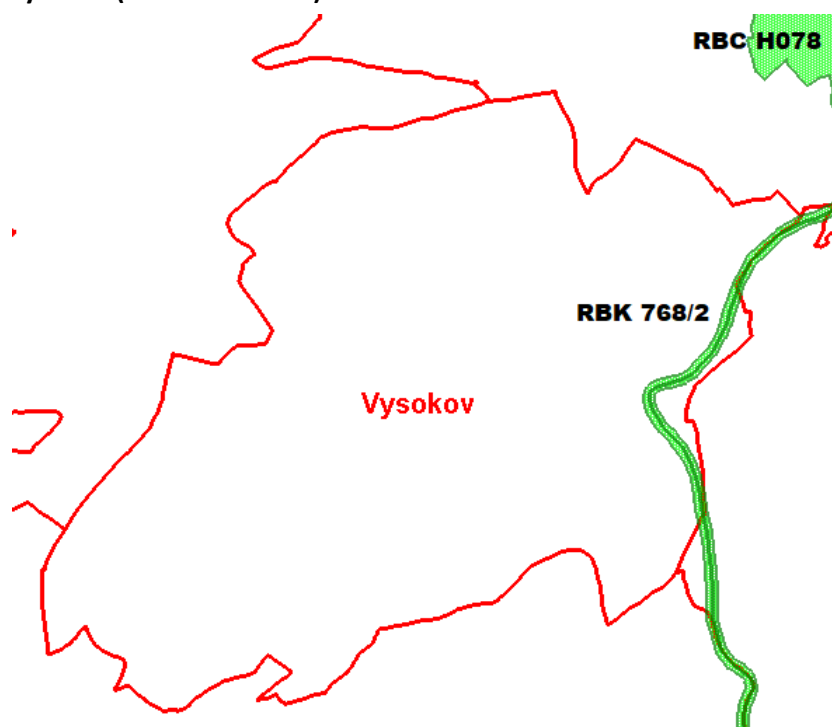
⁵¹ Zdroj: Internetové stránky Národního geoportálu INSPIRE <https://geoportal.gov.cz/>

2.1.6.2 Ochrana životního prostředí

Území obce Vysokov nespadá do velkoplošného zvláště chráněného území (národní park, chráněná krajinná oblast), ani do maloplošného zvláště chráněného území (národní přírodní rezervace, národní přírodní památka, přírodní rezervace, přírodní památka)⁵². Do území obce nezasahuje ani soustava Natura 2000⁵³.

Na území obce Vysokov se nachází řada prvků územního systému ekologické stability (ÚSES). Skladebnými částmi ÚSES jsou biocentra, biokoridory a interakční prvky⁵⁴. Podle biogeografického významu se dělí na nadregionální, regionální a lokální ÚSES.

Obrázek 13: Zásah územních systémů ekologické stability nadregionálního a regionálního významu do území obce Vysokov (k červenci 2021)



Vysvětlivky: RBK = regionální biokoridor, RBC = regionální biocentrum

Zdroj: Mapový portál Královéhradeckého kraje <https://gis.kr-kralovehradecky.cz/>

⁵² Zdroj: Digitální registr Ústředního seznamu ochrany přírody <https://drusop.nature.cz/mapa/drusop/>

⁵³ Natura 2000 je **soustava chráněných území**, které vytvářejí na svém území podle jednotných principů všechny státy Evropské unie. Cílem této soustavy je zabezpečit ochranu těch druhů živočichů, rostlin a typů přírodních stanovišť, které jsou z evropského pohledu nejcennější, nejvíce ohrožené, vzácné či omezené svým výskytem jen na určitou oblast (zdroj: Internetové stránky Agentury ochrany přírody a krajiny České republiky <http://www.ochranaprirody.cz/>).

⁵⁴ **Biocentrum** je biotop nebo soubor biotopů v krajině, který svým stavem a velikostí umožňuje trvalou existenci přirozeného či pozměněného, avšak přírodě blízkého ekosystému.

Biokoridor je území, které neumožňuje rozhodující části organismů trvalou dlouhodobou existenci, avšak umožňuje jejich migraci mezi biocentry a tím vytváří z oddělených biocenter síť.

Interakční prvek je krajinný segment, který na lokální úrovni zprostředkovává příznivé působení základních skladebných částí ÚSES (biocenter a biokoridorů) na okolní méně stabilní krajinu do větší vzdálenosti. Mimo to interakční prvky často umožňují trvalou existenci určitých druhů organismů, majících menší prostorové nároky (vedle řady druhů rostlin některé druhy hmyzu, drobných hlodavců, hmyzožravců, ptáků, obojživelníků atd.). (zdroj: Portál Územních systémů ekologické stability <http://uses.cz/>)

Z obrázku 13 vyplývá, že do území obce **nezasahuje žádný prvek ÚSES nadregionálního významu**. Do území obce **zasahuje v současné jeden prvek ÚSES regionálního významu**, konkrétně:

- **RBK č. 768/2**, jehož osa prochází východní částí území obce. Tento RBK propojuje RBC č. H078 Kobylice s národním regionálním biocentrem (NRBC) č. 87 Peklo. Cílovými ekosystémy jsou mezofilní bučinné ekosystémy, případně mezofilní hájové ekosystémy⁵⁵.

Dále se na území obce nachází řada lokálních ÚSES. Jedná se o menší ekologicky významné krajinné celky.

Rovnováhu a vyváženost krajiny lze hodnotit pomocí tzv. **koeficientu ekologické stability (KES)**⁵⁶. Ekologická stabilita představuje schopnost krajiny samovolnými vnitřními mechanismy vyrovnávat rušivé vlivy vnějších faktorů bez trvalého narušení přírodních mechanismů. V podstatě se systém brání změnám během působení cizího činitele zvenčí nebo se vrací po skončeném působení cizího činitele k normálnímu stavu⁵⁷. K 31. 12. 2020 byla hodnota KES pro území obce Vysokov 0,46. Jedná se tedy o **území málo stabilní, které je charakterizováno jako intenzivně využívaná kulturní krajina s výrazným uplatněním agroindustriálních prvků**.

Na území obce se k červenci 2021 nachází dva památné stromy. Informace k nim jsou uvedeny v tabulce 20.

Tabulka 20: Památné stromy nacházející se na území obce Vysokov a informace k nim (k červenci 2021)

Název	Typ	Výška (v m)	Obvod (v cm)	Lokalizace	Datum vyhlášení
Lípa velkolistá	jednotlivý strom	18	530	jihovýchodně od budovy s č. p. 25, rozhraní parcel KN 152/1 a KN 153	26. 11. 1981
Nyvltův dub	jednotlivý strom	21	395	na mírném pahorku na okraji pole cca 30 m od komunikace Vysokov-Starkoč, parcela KN 762	24. 7. 2012

Zdroj: Informační systém Ústřední seznam ochrany přírody, dostupné z: <https://drusop.nature.cz/portal/>

⁵⁵ Zdroj: Plán nadregionálního a regionálního územního systému ekologické stability pro území Královéhradeckého kraje, dostupné z:

https://gis.kr-kralovehradecky.cz/assets/GIS/projekty/ziv-prostredi/Plan_USES_KHK.pdf

⁵⁶ Koeficient ekologické stability je vypočítán jako poměr ploch tzv. stabilních a nestabilních krajinnotvorných prvků ve zkoumaném území. Mezi ekologicky stabilní plochy patří: lesy, louky, pastviny, zahrady, vinice, ovocné sady, rybníky, ostatní vodní plochy, doprovodná a rozptýlená zeleň, přírodní plochy. Mezi ekologicky nestabilní plochy se řadí orná půda, chmelnice, zastavěné plochy a ostatní plochy. Klasifikace území podle hodnoty KES: Krajinný typ A (krajina zcela přeměněná člověkem): KES do 0,39 – území nestabilní, KES 0,4-0,89 – území málo stabilní. Krajinný typ B (krajina intermediální): KES 0,9-2,99 – území mírně stabilní. Krajinný typ C (krajina relativně přírodní): KES 3,0-6,29 – území stabilní, KES nad 6,3 – území relativně přírodní. Zdroj: Rozbor udržitelného rozvoje území Královéhradeckého kraje, dostupné z:

<https://www.kr-kralovehradecky.cz/assets/rozvoj-kraje/uzemni-planovani/4--Uplna-aktualizace-UAP-KHK---textova-cast---PRURU-a-RURU.pdf>

⁵⁷ Zdroj: ÚAP ORP Náchod <https://www.mestonachod.cz/mestsky-urad/vystavba/uap/default.asp>

2.1.7 Správa obce

2.1.7.1 Obecní úřad a kompetence obce

V komunálních volbách, které proběhly v roce 2018, bylo zvoleno celkem 9 zastupitelů. Zastupitelstvo zvolilo z řad svých členů starostkou **paní Bc. Renátu Sychrovskou Fiedlerovou** a místostarostkou **paní Zdeňku Hovorkovou**. Zvolená starostka a místostarostka jsou v obci Vysokov pro výkon své funkce neuvolněny⁵⁸.

Zastupitelstvo má řadu různorodých pravomocí⁵⁹. Zastupitelé se schází dle potřeby, nejméně však jednou za 3 měsíce. Zasedání je vždy veřejné a svolává jej starostka obce. Na zasedání zastupitelstva jsou probírány a diskutovány věci týkající se obce a v případě nutnosti dochází také k hlasování. Výkonná moc v oblasti samostatné působnosti přísluší radě obce, avšak ta není v obci zřízena, neboť zastupitelstvo obce je složeno z méně než 15 členů. Pravomoci příslušející radě obce jsou rozděleny mezi zastupitelstvo a starostu obce.

V obci jsou k červenci 2021 zřízeny dva výbory: finanční a kontrolní. Tyto výbory musí obec zřídit vždy⁶⁰. **Finanční výbor** je jednak kontrolním orgánem zastupitelstva obce, ale také současně iniciačním orgánem. Má především za úkol kontrolovat hospodaření s majetkem a finančními prostředky obce, zároveň však může iniciativně navrhnout vhodné čerpání finančních prostředků. **Kontrolní výbor** převážně provádí kontrolu plnění usnesení zastupitelstva obce. Finanční výbor je složen z pěti členů, kontrolní ze tří členů.

Při obci dále funguje a je zřízena **povodňová komise**, která má celkem pět členů. Podřízenými organizačními složkami této komise jsou „Hlásná služba“, „Hlídková služba“ a „Povodňová hlídka“⁶¹.

Obec Vysokov k červenci 2021 nezřizuje žádnou příspěvkovou organizaci.

Oblast eGovernmentu

Myšlenkou tzv. eGovernmentu je správa věcí veřejných za využití moderních elektronických nástrojů, díky kterým bude veřejná správa k občanům přátelštější, dostupnější, efektivnější, rychlejší a levnější⁶². Obec Vysokov již určité služby, které by šly zařadit pod eGovernment, poskytuje, např. informační mobilní aplikaci „V OBRAZE“.

Vzhledem k tomu, aby obec šla stále tzv. „s dobou“, je důležité pokračovat v tomto trendu a posilovat jej, např. formou publikování dat veřejné správy jako OpenData, rozšiřovat propojený datový fond a všeobecně zvyšovat kvalitu, dostupnost a transparentnost veřejné správy.

⁵⁸ Neuvolněný znamená, že kromě povinností souvisejících s pozicí starosty a místostarosty, vykonává dotyčná osoba ještě své civilní zaměstnání. (<http://denik.obce.cz/>).

⁵⁹ Konkrétní pravomoci jsou uvedeny v §84 a §85 zákona č. 128/2000 Sb., o obcích

⁶⁰ § 117, odst. 2 zákona č. 128/2000 Sb., o obcích

⁶¹ Zdroj a blíže viz: Povodňový informační systém na území Královéhradeckého kraje

<https://kralovehradecky.dppcr.cz/html/index.html>

⁶² Zdroj: Internetové stránky Ministerstva vnitra <https://www.mvcr.cz/egovernment.aspx>

2.1.7.2 Hospodaření a majetek obce

Rozpočet obce je podrobný finanční plán na jeden kalendářní rok. Sestavený rozpočet musí být předložen zastupitelstvu obce, které jej schvaluje. Rozpočet tvoří příjmová a výdajová část. Sestavený rozpočet musí být dlouhodobě vyrovnaný, to znamená příjmy = výdaje. Když se následně hodnotí rozpočet za uplynulý rok, skutečnost může být odlišná, tedy že příjmy byly větší než výdaje nebo naopak. Příjmovou a výdajovou stranu rozpočtu tvoří celá řada kapitol⁶³.

Rozpočet obce Vysokov na rok 2021 je plánovaný jako schodkový ve výši 6 929 200,- Kč na příjmové stránce a ve výši 8 999 000,- Kč na výdajové stránce. Tabulka 21 znázorňuje informace o tom, jak se plánovaný rozpočet liší se skutečností. Uvedeny jsou dále informace o struktuře příjmů a výdajů v procentuálním vyjádření.

Tabulka 21: Vývoj plánovaného a skutečného rozpočtu obce Vysokov v období 2016 až 2020

rok		2016	2017	2018	2019	2020
plán-příjmy (v mil. Kč)		5,401	6,486	7,341	7,681	8,005
plán-výdaje (v mil. Kč)		10,591	13,476	8,332	7,681	8,005
skutečnost-příjmy (v mil. Kč)		7,433	7,719	8,119	9,404	13,959
z toho (v %)	daňové příjmy	82,3	84,1	86,5	79,1	50,7
	nedaňové příjmy	9,0	8,4	10,2	10,5	6,3
	dotace	8,3	7,2	3,1	9,6	43,0
	kapitálové příjmy	0,4	0,2	0,1	0,7	0,0
skutečnost-výdaje (v mil. Kč)		4,955	4,154	8,306	12,247	8,256
z toho (v %)	výdaje na činnost a provoz	84,5	75,4	46,7	38,9	86,6
	investiční výdaje	15,5	24,6	53,3	61,1	13,4

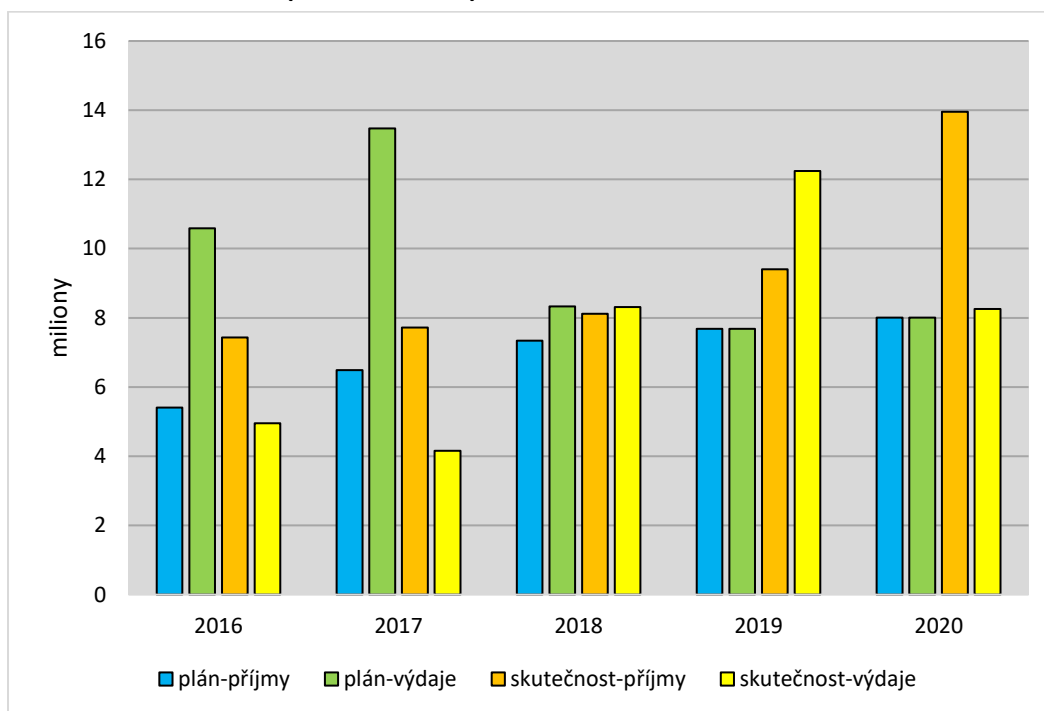
Zdroj: Informační portál Ministerstva financí MONITOR <https://monitor.statnipokladna.cz/>

Z tabulky 21 vyplývá, že převážnou část příjmů ve všech sledovaných letech představovaly daňové příjmy, následované nedaňovými příjmy či dotacemi. Nejmenší podíl zastoupení představovaly příjmy kapitálové. Z pohledu investiční činnosti finanční prostředky směřovaly např. do sítí technické infrastruktury (např. rekonstrukce veřejného osvětlení apod.), na snížení energetické náročnosti budovy obecního úřadu a zlepšení jeho tepelně technických vlastností, na vznik nového komunitního centra apod.

Následující graf 11 pro přehled demonstruje, jak se plánovaný rozpočet na daný rok může lišit se skutečností. Že se plán a skutečnost liší, je logické, neboť v průběhu roku dochází k aktualizaci rozpočtu vlivem rozpočtových opatření. Souvisí to jednak s investiční aktivitou v obci v daných letech, případně se mohou objevit neočekávané situace, které je potřeba okamžitě vyřešit.

⁶³ Příjmy a výdaje rozpočtu obce tvoří zejména: příjmy viz §7 zákona č. 250/2000 Sb., výdaje viz §9 zákona č. 250/2000 Sb., o rozpočtových pravidlech územních rozpočtů

Graf 11: Srovnání plánovaného a skutečného rozpočtu na příjmové a výdajové stránce v obci Vysokov v období 2016-2020 (v milionech Kč)



Zdroj: Informační portál Ministerstva financí MONITOR <https://monitor.statnipokladna.cz/>

Zdroje financování a investiční aktivita

Co se týče financování investičních aktivit týkajících se rozvoje obce, lze využít řadu zdrojů financování. Tyto zdroje lze rozdělit do tří základních skupin⁶⁴:

1) **vlastní prostředky obecního rozpočtu** – jedná se o část rozpočtu obce, která zůstane po odečtení těchto výdajů obecního rozpočtu, které musí obec vynaložit pro splnění svých základních funkcí

2) **prostředky partnerů rozvoje v obci**

- a) *prostředky podnikatelských subjektů* – podnikatelský subjekt se podílí na spolufinancování některých aktivit, činností (jak podnikatel, tak obec má ze vzájemného spolufinancování v konečném důsledku užitek)
- b) *prostředky spolků, občanských sdružení a dalších neziskových organizací v obci* – tyto subjekty zajišťují a pořádají řadu aktivit v obci, přičemž financování těchto aktivit lze někdy zajišťovat pouze za pomoci zdrojů, které jsou určeny právě jen pro neziskové organizace
- c) *prostředky občanů* – jedná se o formu příspěvku občanů na nějakou konkrétní aktivitu (např. sbírka na ohňostroj)
- d) *příjmy ze sdružování prostředků* – např. obce sdružují své prostředky na společné zajišťování a financování dohodnutých aktivit, na které by jedna obec neměla dostatečné zdroje, resp. financování samostatně by bylo neefektivní

⁶⁴ Zdroj: Portál na podporu rozvoje obcí ČR <https://www.rozvojobci.cz/news/financovani-rozvoje-obce-souhrn/>

3) cizí zdroje

- a) *účelové dotace* – mají přesně vymezený účel použití, jedná se zejména o dotace státní, krajské, dotace ze Strukturálních fondů EU – dotační zdroje představují většinou určitý podíl financování konkrétní aktivity, část dané aktivity musí obec financovat sama z vlastního rozpočtu
- b) *úvěr od banky, půjčky a finanční výpomoc od jiných subjektů, příjmy z vydání dluhopisů a dalších cenných papírů* – u těchto příjmů vzniká obci dluh, se kterým musí do budoucna počítat (včetně úroků)

Následující tabulka 22 uvádí některé investiční akce, které proběhly v obci Vysokov v nedávných letech.

Tabulka 22: Příklady investičních akcí, které proběhly v obci Vysokov v období let 2017-2020

Investiční akce	Období realizace	Celková cena díla včetně DPH (v Kč)	Hrazeno z dotace (v Kč, v %)	Poskytovatel dotace
Komunitní centrum Vysokov	2019-2020	4 506 112,91	3 788 305,95 (84 %)	EU – IROP
Havarijní stav střechy na objektu Vysokov č. p. 141 a č. p. 142	2020	682 599,85	---	---
Zdroj tepla a otopná soustava v budově OÚ v obci Vysokov	2019	883 839	353 536 (40 %)	EU – OP ŽP
Vybudování klubovny	2018	800 000	300 000 (37,5 %)	KHK kraj
Pořízení velkoobjemových kontejnerů, kontejnerů a rekonstrukce sběrného dvora	2017-2019	767 263,67	652.174,11 (85 %)	EU – OP ŽP

Vysvětlivky: EU = Evropská unie, IROP = Integrovaný regionální operační program, č. p. = číslo popisné, OÚ = obecní úřad, OP ŽP = Operační program Životní prostředí, KHK kraj = Královéhradecký kraj

Zdroje: Profil zadavatele obce Vysokov <https://www.vhodne-uverejneni.cz/profil/obec-vysokov>

Informace poskytnuté obecním úřadem ve Vysokově

Výčet investičních akcí uvedených v tabulce 22 není konečný a v daném období proběhly i některé další investiční akce (např. rekonstrukce veřejného osvětlení, stavební úpravy a změna v užívání objektu č. p. 141 atd.).

V dalších letech je v obci plánována také řada investičních akcí, např. vybudování chodníku podél silnice III/30416 směrem do Starkoče (místní část obce Studnice), vybudování chodníku směrem do průmyslové zóny, rozšíření kanalizační sítě v obci a odvedení odpadních vod do ČOV ve Vrchovinách v Novém Městě nad Metují, opravy místních komunikací atd.

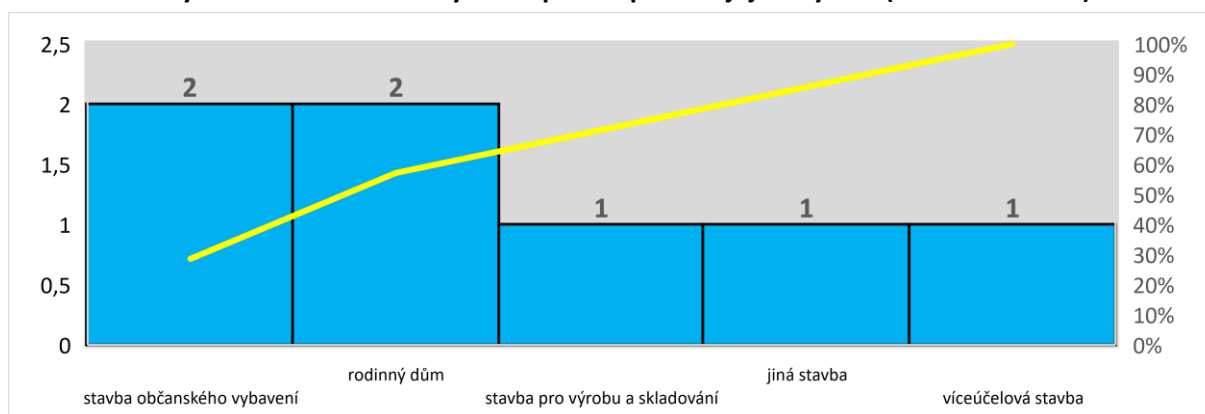
Majetek obce

Majetek ve vlastnictví obce můžeme podle povahy rozdělit na movitý a nemovitý. Do movitého majetku patří různé předměty, např. dopravní prostředky, zařízení, materiál apod. Nemovitý majetek představují pozemky, budovy a další vlastněné prostory⁶⁵.

K červenci 2021 obec vlastnila některé movité věci, např. traktor s příslušenstvím, hasičskou cisternu, hasičskou osobní dodávku atd.

K červenci 2021 vlastnila obec Vysokov celkem 7 staveb. Informace k těmto stavbám jsou uvedeny v tabulce 23. Způsob využití jednotlivých staveb dokumentuje graf 12.

Graf 12: Stavby ve vlastnictví obce Vysokov podle způsobu jejich využití (k červenci 2021)



Zdroj: Aplikace Českého úřadu zeměměřického a katastrálního „Nahlížení do katastru nemovitostí“ <https://nahlizenidokn.cuzk.cz/>

Tabulka 23: Stavby ve vlastnictví obce Vysokov (k červenci 2021)

Informace ke stavbám	Číslo parcely, kde stavba stojí	Typ stavby
budova s č. p. 212 – budova občerstvení u hřiště	91/4	jiná stavba
budova s č. p. 142	123	rodinný dům
budova s č. p. 141	124	rodinný dům
budova s č. p. 108 – budova obecního úřadu, knihovny a komunitního centra	183	víceúčelová stavba
budova s č. p. 88 – budova hasičské zbrojnice	228	stavba občanského vybavení
budova bez č. p./č. e. – autobusová zastávka "Vysokov, most"	462	stavba občanského vybavení
budova s č. e. 25 – budova na sběrném dvoře	902/4	stavba pro výrobu a skladování

Zdroj: Aplikace Českého úřadu zeměměřického a katastrálního „Nahlížení do katastru nemovitostí“ <https://nahlizenidokn.cuzk.cz/>

Z grafu 12 a tabulky 23 vyplývá, že obec k červenci 2021 vlastnila dvě stavby se způsobem využití „stavba občanského vybavení“ (budova hasičské zbrojnice, autobusová zastávka "Vysokov, most"), dva rodinné domy, jednu stavbu pro výrobu a skladování (budova na sběrném dvoře), jednu jinou

⁶⁵ Zdroj: Internetové stránky encyklopedie Wikipedia <https://cs.wikipedia.org/>

stavbu (budova občerstvení u hřiště – obrázek 14) a jednu víceúčelovou stavbu (budova obecního úřadu, knihovny a komunitního centra). Křivka v grafu 12 vyjadřuje kumulativní součet staveb ve vlastnictví obce.

Obrázek 14: Budova občerstvení u hřiště – stav k červenci 2021



Zdroj: vlastní průzkum

2.1.7.3 Bezpečnost

Území obce Vysokov spadá z hlediska zajišťování bezpečnosti pod **obvodní oddělení Náchod Policie České republiky**⁶⁶. Tj. strážníci, kteří pracují na tomto obvodním oddělení, mají dohlížet na bezpečnost a pořádek v obci.

Obecní policie není v obci Vysokov zřízena.

V rámci bezpečnosti je důležitým prvkem i **protipožární ochrana**. V obci Vysokov funguje jednotka sboru dobrovolných hasičů. Sdružení je zahrnuto do jednotek požární ochrany kategorie III⁶⁷. Jednotka nezasahuje pouze u událostí týkajících se požárů, ale i u řady dalších událostí – např. zajištění protipožární ochrany při akcích konaných v obci, udržování požární techniky v dobrém stavu atd. **Obec Vysokov má zpracovaný Požární řád formou obecně závazné vyhlášky**⁶⁸.

V okrese Náchod se nachází celkem tři stanice Hasičského záchranného sboru České republiky, přičemž nejbližší k obci Vysokov je stanice ve Velkém Poříčí (Náchodská ulice č. p. 530)⁶⁹.

⁶⁶ Zdroj: Internetové stránky Policie České republiky <https://www.policie.cz/>

⁶⁷ Zdroj a blíže viz: Internetové stránky Hasičského záchranného sboru České republiky <https://www.hzscr.cz/>

⁶⁸ Jedná se o povinnost obce, která pro ni vyplývá z § 29, odst. 1, písm. o) zákona č. 133/1985 Sb., o požární ochraně

⁶⁹ Zdroj: Internetové stránky Hasičského záchranného sboru České republiky <https://www.hzscr.cz/>

Obec Vysokov má zpracovaný Povodňový plán. Povodňový plán a podrobné informace k němu jsou k nahlédnutí na Obecním úřadě ve Vysokově, případně prostřednictvím vzdáleného přístupu na internetu⁷⁰.

Výjezdové středisko zdravotnické záchranné služby v obci není, nejbližší je v Náchodě (ulice B. Němcové č. p. 738)⁷¹.

Varovný informační systém v obci je zajišťován prostřednictvím sirény a systému hlásičů s reproduktory.

Co se týče **bezpečnosti spojené s automobilovou dopravou**, v obci není nainstalován radar na měření rychlosti automobilů. Zmínit lze i lokálně špatný stav silnice III/03327, což se může také podepsat na nižší bezpečnosti provozu.

2.1.7.4 Partnerství obce

Partnerstvím je myšleno jednak zapojení obce Vysokov do organizací, sdružení, svazků obcí apod., dále spolupráce se subjekty v rámci obce i mimo území obce.

Spolupráce se subjekty v rámci obce

Spolupráce se subjekty působícími v rámci obce je z pohledu obecního úřadu vnímána jako velmi dobrá.

Spolupráce se subjekty mimo obec

Obec Vysokov nemá partnerskou obec v České republice, ani v zahraničí. Neznamená to však, že by nespolečně pracovala s jinými obcemi. Spolupráce probíhá např. formou dobrovolných svazků obcí (DSO), viz tato kapitola, část Členství v zájmových sdruženích a organizacích.

Členství v zájmových sdruženích a organizacích

Obec Vysokov je členem **DSO "SVAZEK OBCÍ 1866"**. Cílem svazku je ochrana společných zájmů členských obcí, zmnožení sil a prostředků při prosazování záměrů přesahujících svým rozsahem a významem každou účastnickou obec a společná realizace dílčích akcí a aktivit, naplňujících základní poslání svazku – přispět k dalšímu příznivému rozvoji jeho zájmového území ve prospěch všech občanů členských obcí a návštěvníků tohoto mikroregionu⁷².

⁷⁰ Zdroj a bližší viz: Povodňový informační systém na území Královéhradeckého kraje

https://kralovehradecky.dppcr.cz/web_574643/

⁷¹ Zdroj: Internetové stránky Zdravotnické záchranné služby Královéhradeckého kraje <https://www.zzskhk.cz/>

⁷² Zdroj: STANOVY SVAZKU OBCÍ 1866; bližší informace o svazku lze dále nalézt na internetových stránkách svazku <http://www.svazekobci1866.cz/>

Obec Vysokov je členem DSO **Region "Novoměstsko"**. Cílem svazku je podpora hospodářsko-sociálního a kulturního rozvoje členských obcí svazku za účelem celkového rozvoje a prosperity regionu a jeho obyvatel⁷³.

Obec je dále členem **Sdružení místních samospráv České republiky**. Smyslem Sdružení je hájení zájmů obcí a měst České republiky. Činnost Sdružení je založena na šesti principech – „právo na samosprávu“, „zákaz diskriminace“, „finanční soběstačnost“, „princip spolurozhodování“, „systémovost dělení daňových výnosů“ a „princip spolupráce“⁷⁴.

Obec je taktéž členem **Svazu měst a obcí České republiky**. Činnost Svazu je založena především na aktivitě starostů, primátorů a členů zastupitelstev obcí a měst, kteří se nad rámec svých povinností věnují i obecným problémům samosprávy⁷⁵.

Obec je též členem **Spolku pro obnovu venkova**, jehož cílem je přispívat k rehabilitaci venkova, k obnově a prohloubení společenského a duchovního života na venkově, k posílení hospodářské stability a prosperity venkova⁷⁶.

Obec sice není členem Místní akční skupiny (MAS) Mezi Úpou a Metují, z. s., nicméně územní působnost MAS území obce Vysokov pokrývá. Účelem MAS je komunitně vedený místní rozvoj uskutečňovaný na základě Strategie komunitně vedeného místního rozvoje, vzdělávací aktivity, všestranná podpora trvale udržitelného rozvoje území působnosti, uplatňování nových forem zhodnocení přírodního a kulturního dědictví, vytváření a naplňování rozvojových koncepcí a strategií a rozvoj mezisektorové spolupráce⁷⁷.

⁷³ Zdroj: Stanovy Dobrovolného svazku obcí Region „Novoměstsko“; bližší informace o svazku lze dále nalézt na internetových stránkách svazku <http://www.novomestskonadmetuji.cz/>

⁷⁴ Zdroj a bližší viz: Internetové stránky Sdružení místních samospráv České republiky <https://www.smscr.cz/>

⁷⁵ Zdroj a bližší informace: Internetové stránky Svazu měst a obcí České republiky <https://www.smocr.cz/>

⁷⁶ Zdroj: Internetové stránky Spolku pro obnovu venkova <http://www.spov.org/o-spolku-pro-obnovu-venkova.aspx>

⁷⁷ Zdroj: Stanovy spolku Místní akční skupina Mezi Úpou a Metují, z. s.; bližší informace o MAS lze nalézt na jejich internetových stránkách <http://www.masmum.cz/>

2.2 Zhodnocení dotazníkového šetření

Dotazníkové šetření bylo realizováno v průběhu března 2021. Občané a subjekty působící v obci měli k dispozici dvě varianty, jak dotazník vyplnit – dotazník byl v papírové podobě distribuován do schránek jednotlivých domácností a dotazník bylo možné vyplnit on-line přímo na internetových stránkách. Dotazník obsahoval celkem 19 otázek:

- 1) Jak se Vám v obci žije?
- 2) Co se Vám na Vaší obci nejvíce líbí?
- 3) Co se Vám na Vaší obci nelíbí?
- 4) Jaké služby Vám v obci nejvíce chybí?
- 5) Pokuste se zhodnotit obec z hlediska níže uvedených podmínek (v každém řádku zakroužkujte číslici, která odpovídá míře Vaší spokojenosti)
- 6) Mezilidské vztahy v obci považujete za:
- 7) Myslíte si, že obyvatelé obce mají dostatek příležitostí ke vzájemným společenským kontaktům?
- 8) Jaké komunikační kanály Vám nejvíce vyhovují?
- 9) Sledujete informace o dění v obci na webových stránkách?
- 10) Jste ochoten/ochotna udělat něco pro rozvoj své obce?
- 11) Pokud ano, jak se můžete zapojit?
- 12) Představte si, že můžete rozhodnout o využití obecních finančních prostředků. Na co byste je přednostně využil/a?
- 13) Obecné informace o respondentovi
- 14) Věk
- 15) Vaše vzdělání
- 16) Jak dlouho v obci žijete/působíte?
- 17) Jsem trvale bydlící osoba či chatař/chalupář
- 18) Typ Vaší domácnosti
- 19) Vaše další náměty, připomínky, komentáře

Kompletní znění dotazníku je náplní přílohy 2.

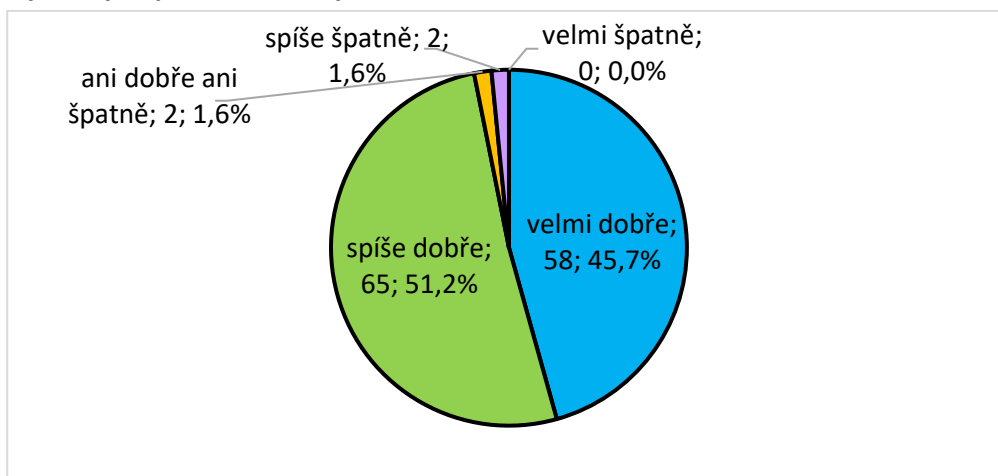
Celkem bylo odevzdáno 127 vyplněných dotazníků. Za zmínku stojí, že 130 krát byl dotazník v elektronické verzi pouze zobrazen. V obci Vysokov žilo k 31. 12. 2020 celkem 513 obyvatel. Ze sčítání lidu, domů a bytů 2011 plyne, že obec měla k 26. 3. 2011 celkem 174 bytových domácností. Z výše uvedených skutečností vyplývá, že návratnost dotazníku vztahená na jednoho obyvatele byla přibližně 24,8 % a návratnost vztahená na jednu domácnost se pohybovala okolo 73 %.

Není reálné, aby dotazník vyplnil každý. Uvedená návratnost je na velmi dobré úrovni. Výsledky z dotazníkového šetření mohou být považovány jako názor reprezentativního vzorku či jako názor značného počtu lidí.

Výsledky

Otázka č. 1: Jak se Vám v obci žije?

Graf 13: Výsledky odpovědí u otázky č. 1



Poznámky: Otázka byla zodpovězena v každém odevzdaném vyplněném dotazníku, tj. 127 krát. Procentuální hodnota představuje podíl dané odpovědi z celkového počtu lidí/subjektů, kteří danou otázku zodpověděli.

Téměř 97 % respondentů v dotazníku uvedlo, že se jim v obci žije velmi dobře (46 %) či spíše dobře (51 %). Pouze dva respondenti uvedli, že se jim v obci nežije ani dobře, ani špatně či žije „spíše špatně“. Možnost „velmi špatně“ nebyla označena ani jednou, což je pozitivní.

Otázka č. 2: Co se Vám na Vaší obci nejvíce líbí?

Tabulka 24: Výsledky odpovědí u otázky č. 2

Odpověď	Responzí	Podíl
klidný život	88	69,8 %
dobré mezilidské vztahy	20	15,9 %
příznivé životní prostředí	56	44,4 %
blízkost přírody	103	81,7 %
dostupnost pracovních příležitostí	10	7,9 %
dostupnost některých základních služeb (např. výdejní místo pošty, obecní knihovna)	21	16,7 %
blízkost větších měst	80	63,5 %
kvalita dopravní infrastruktury (místní komunikace, chodníky apod.)	2	1,6 %
dobrá dopravní dostupnost	52	41,3 %
kulturní a společenský život	23	18,3 %
sportovní vyžití	14	11,1 %
vzhled obce	23	18,3 %
dobré podmínky pro podnikání	0	0,0 %
jiné	3	2,4 %

Poznámky: Otázka byla zodpovězena v odevzdaných vyplněných dotaznících celkem 126 krát, nezodpovězena 1 krát. Procentuální hodnota představuje podíl dané odpovědi z celkového počtu lidí/subjektů, kteří danou otázku zodpověděli.

Nejvíce respondentům se na jejich obci líbí blízkost přírody (82 % všech respondentů, kteří tuto otázku zodpověděli). Dále byl vyzdvihnut klidný život (70 %), blízkost větších měst (64 %), příznivé životní prostředí (44 %) a dobrá dopravní dostupnost (41 %).

Možnost „Jiné“ byla zaškrtnuta třikrát. Konkrétně bylo od všech zmíněných respondentů zmíněno, že jednání obecního úřadu s občany je perfektní.

Otázka č. 3: Co se Vám na Vaší obci nelíbí?

Tabulka 25: Výsledky odpovědí u otázky č. 3

Odpověď	Responzí	Podíl
špatné vztahy mezi lidmi	9	7,8 %
nezájem lidí o obec	21	18,1 %
málo kvalitní životní prostředí	5	4,3 %
nedostatek pracovních příležitostí	2	1,7 %
absence základních obchodů a služeb typu potravin apod.	74	63,8 %
nedostatečný kulturní a společenský život	12	10,3 %
blízkost větších měst	0	0,0 %
absence mateřské školy	22	19,0 %
kvalita dopravní infrastruktury (místní komunikace, chodníky apod.)	47	40,5 %
absence zdravotní péče	13	11,2 %
nevyhovující veřejná doprava	7	6,0 %
nedostatečná bytová výstavba	5	4,3 %
nepořádek v obci	6	5,2 %
špatné podmínky pro podnikání	0	0,0 %
jiné	11	9,5 %

Poznámky: Otázka byla zodpovězena v odevzdaných vyplněných dotaznících celkem 116 krát, nezodpovězena 11 krát. Procentuální hodnota představuje podíl dané odpovědi z celkového počtu lidí/subjektů, kteří danou otázku zodpověděli.

Na otázku, co se obyvatelům na jejich obci nelíbí, byla nejčastěji zmiňována absence základních obchodů a služeb typu potravin apod. (64 % všech respondentů, kteří tuto otázku zodpověděli). Dále byla častěji zmíněna kvalita dopravní infrastruktury (místní komunikace, chodníky apod.) (41 %), absence mateřské školy (19 %) a nezájem lidí o obec (18 %).

Možnost „Jiné“ byla zaškrtnuta jedenáctkrát. Zmiňováno bylo následující (číslo vyjadřuje, kolikrát byla daná věc zmíněna):

- absence chodníků – 2x (z toho: 1x chybí obecně chodníky, 1x je potřeba udělat chodník od Starkoče na Vysokov)
- psí výkaly – lidé neuklízějí po svých psech – 1x
- zneužívání spojky na Kramolnu nákladními auty a nedodržování rychlosti v obci – 1x
- skladiště stavebních firem na okrajích obce – 1x
- autoservis v obytné zóně – 1x
- o víkendu doprava – 1x
- velice špatné obecní komunikace – 1x

- bezpečnost obyvatel při přecházení železničních tratí a přes silnici I/33 = železniční i silniční přechod – 1x
- topení tuhým palivem – 1x

Dále jeden respondent konstatoval obecně, že bohužel ze zdravotních důvodů v obci pobývá málo, a proto nemůže a nechce hodnotit tvrzení.

Otázka č. 4: Jaké služby Vám v obci nejvíce chybí?

(zodpovězena 85 krát, nezodpovězena 42 krát)

Na otázku, jaké služby obyvatelům v obci chybí, odpověděli respondenti následovně (číslo vyjadřuje, kolikrát byla daná služba zmíněna). Odpovědi byly v rámci možností shrnuty do tematických celků, nicméně důraz byl kladen na to ponechat co největší autentičnost odpovědí.

- prodejna potravin – 57x
- železniční stanice – 31x
- lékař – 8x (z toho: 4x obecně lékař, 4x praktický lékař)
- pohostinství – 8x
- pedikúra – 5x
- mateřská školka – 2x
- pošta – 2x
- kadeřník – 2x
- dětské hřiště – 2x (z toho: 1x obecně dětské hřiště, 1x dětské hřiště v hořejší části)
- chodníky – 2x (z toho: 1x obecně chodníky, 1x nedostatek chodníků v celé obci)
- zmrzlina v létě pro děti – 1x
- zdravotní péče – 1x
- větší možnosti sportovního vyžití – 1x
- zásilkovna – 1x
- podpora sboru – 1x
- zubař – 1x
- průchodnost pro pěší mimo hlavní silnici – 2x
- přechod přes trať na Vítově kopci (cesta od Stehlíka ke zvoničce) – 1x
- cyklostezka – 1x
- sportovní hala – 1x
- pozdější autobus z Náchoda alespoň v pátek a sobotu (okolo půlnoci) – 1x

Jedna osoba dále konstatovala, že pravidelně jezdí do Náchoda, takže jí nic nechybí. Pokud by ale jezdit nemohla, obchod se smíšeným zbožím by jí v obci chyběl.

Tři respondenti uvedli, že jim nic nechybí. Jedna osoba konstatovala, že jí nyní nic nenapadá.

Otázka č. 5: Pokuste se zhodnotit obec z hlediska níže uvedených podmínek

Tabulka 26: Výsledky odpovědí u otázky č. 5

Odpověď	Velmi spokojen	Spíše spokojen	Spíše nespokojen	Velmi nespokojen	Je mi to lhostejné
Bydlení	64 (50,8 %)	51 (40,5 %)	4 (3,2 %)	0	1 (0,8 %)
Veřejná doprava	33 (26,2 %)	67 (53,2 %)	9 (7,1 %)	4 (3,2 %)	5 (4,0 %)
Kultura a společenský život	24 (19,0 %)	56 (44,4 %)	17 (13,5 %)	5 (4,0 %)	9 (7,1 %)
Sportovní vyžití	21 (16,7 %)	50 (39,7 %)	15 (11,9 %)	2 (1,6 %)	15 (11,9 %)
Životní prostředí	55 (43,7 %)	50 (39,7 %)	8 (6,3 %)	2 (1,6 %)	0
Péče obce o své prostředí	62 (49,2 %)	44 (34,9 %)	10 (7,9 %)	3 (2,4 %)	0
Kvalita dopravní infrastruktury	23 (18,3 %)	49 (38,9 %)	23 (18,3 %)	11 (8,7 %)	2 (1,6 %)
Podmínky pro podnikání	11 (8,7 %)	35 (27,8 %)	12 (9,5 %)	2 (1,6 %)	32 (25,4 %)
Rozvoj obce	26 (20,6 %)	63 (50 %)	18 (14,3 %)	4 (3,2 %)	0
Informovanost o dění v obci	58 (46,0 %)	44 (34,9 %)	10 (7,9 %)	3 (2,4 %)	2 (1,6 %)

Poznámky: Otázka byla zodpovězena v odevzdaných vyplněných dotaznících celkem 126 krát, nezodpovězena 1 krát. Procentuální hodnota představuje podíl dané odpovědi z celkového počtu lidí/subjektů, kteří danou otázku zodpověděli.

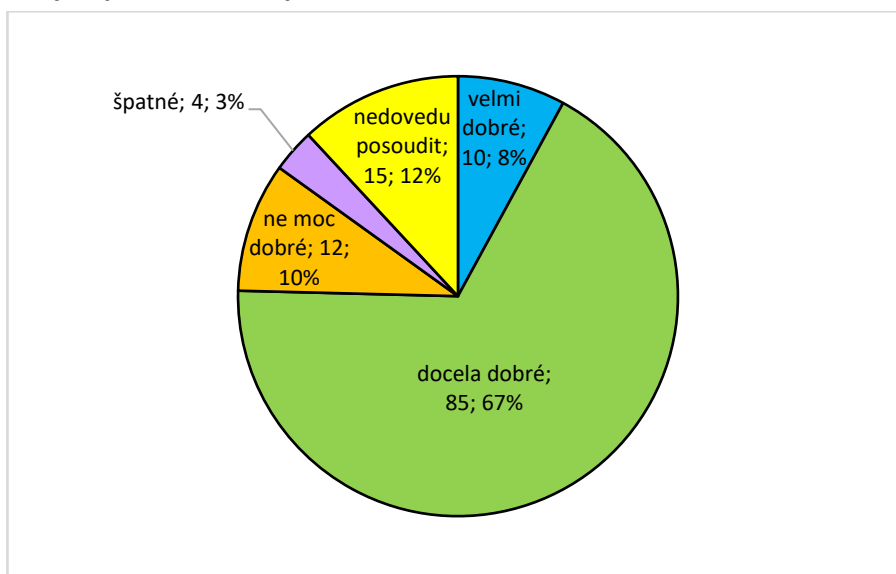
Spokojenost nebo spíše spokojenost byla u všech hodnocených oblastí vyjádřena četností více než spíše nespokojenost a nespokojenost. Nejvíce byla spokojenost či spíše spokojenost vyjádřena u oblastí bydlení, péče obce o své prostředí, informovanosti o dění v obci a u životního prostředí.

Spíše nespokojenost byla řadou respondentů označena v oblasti kvality dopravní infrastruktury, v oblasti rozvoje obce, v oblasti kultury a společenského života a v oblasti sportovního vyžití.

Co se týče odpovědi číslo 5 „Je mi to lhostejné“, zaškrtnuta byla výrazněji pouze u „podmínek pro podnikání“, „sportovní vyžití“ a „kultura a společenský život“.

Otázka č. 6: Mezilidské vztahy v obci považujete za:

Graf 14: Výsledky odpovědí u otázky č. 6

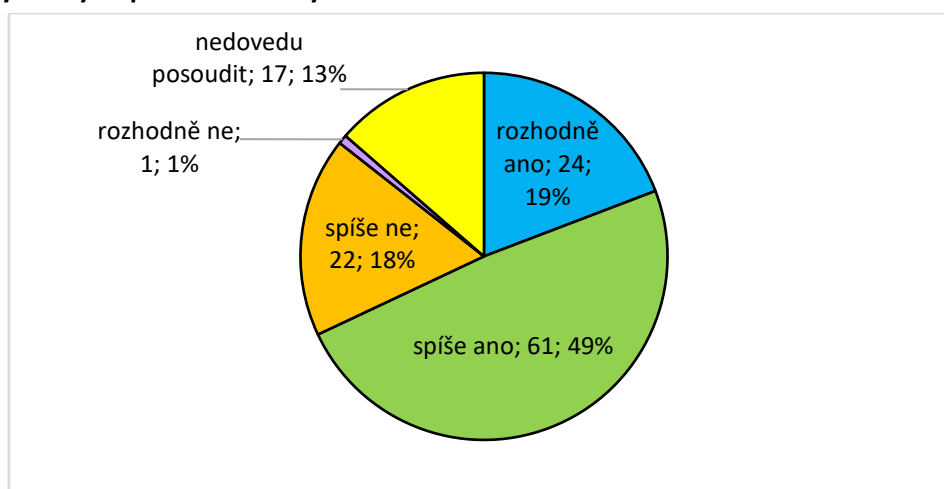


Poznámky: Otázka byla zodpovězena v odevzdaných vyplněných dotaznících celkem 126 krát, nezodpovězena 1 krát. Procentuální hodnota představuje podíl dané odpovědi z celkového počtu lidí/subjektů, kteří danou otázku zodpověděli.

Více než dvě třetiny respondentů považuje mezilidské vztahy v obci za docela dobré (67 % respondentů). Deset respondentů považuje mezilidské vztahy v obci jako velmi dobré. 10 % respondentů naopak mezilidské vztahy v obci považuje za ne moc dobré. Čtyři respondenti uvedli, že je považují za špatné (3 %). 15 respondentů označilo možnost, že mezilidské vztahy v obci nedokáže posoudit.

Otázka č. 7: Myslíte si, že obyvatelé obce mají dostatek příležitostí ke vzájemným společenským kontaktům?

Graf 15: Výsledky odpovědí u otázky č. 7

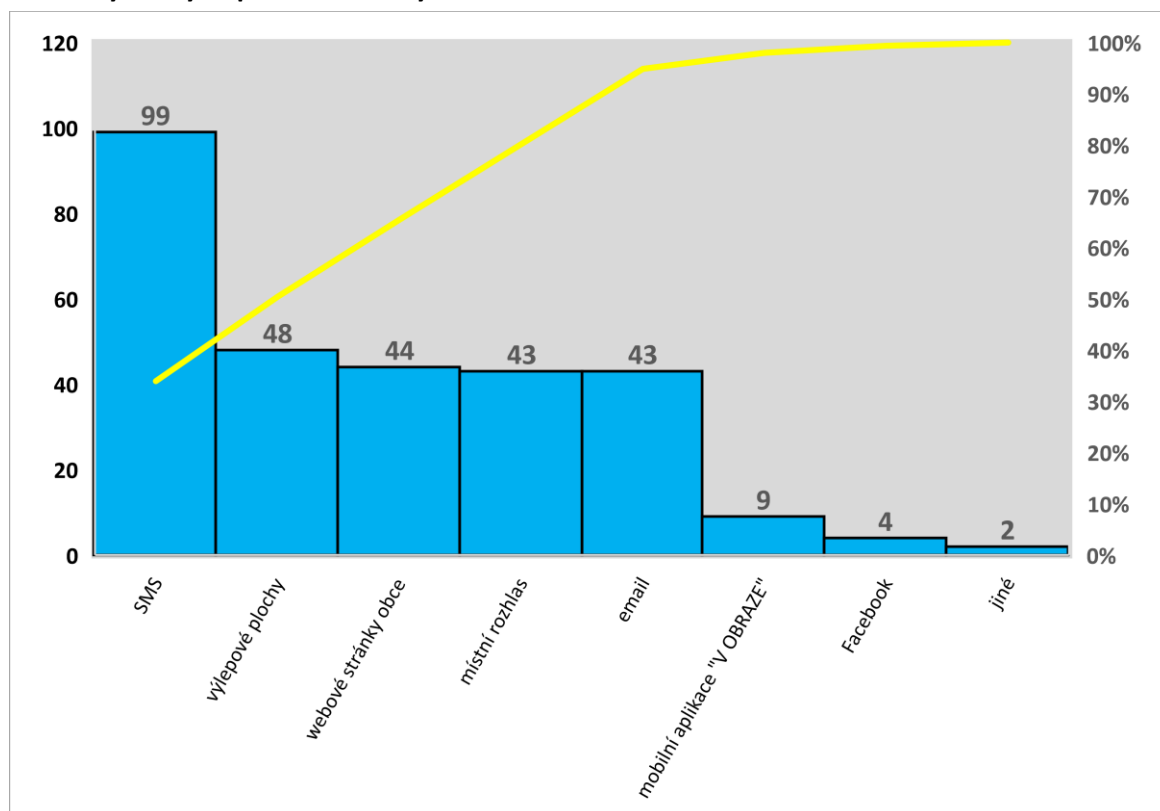


Poznámky: Otázka byla zodpovězena v odevzdaných vyplněných dotaznících celkem 125 krát, nezodpovězena 2 krát. Procentuální hodnota představuje podíl dané odpovědi z celkového počtu lidí/subjektů, kteří danou otázku zodpověděli.

Téměř ½ respondentů si myslí, že obyvatelé obce mají spíše dostatek příležitostí ke vzájemným společenským kontaktům. Přibližně jedna pětina respondentů si myslí, že mají určitě dostatek příležitostí ke vzájemným společenským kontaktům. Na druhé straně jedna pětina respondentů se naopak domnívá, že obyvatelé obce spíše nemají dostatek příležitostí ke vzájemným společenským kontaktům. Jeden respondent označil možnost, že obyvatelé obce určitě nemají dostatek příležitostí ke vzájemným společenským kontaktům. Celkem 17 respondentů (13 %) označilo možnost, že nedokáže posoudit, jestli mají obyvatelé obce dostatek příležitostí ke vzájemným společenským kontaktům či nikoliv.

Otázka č. 8: Jaké komunikační kanály Vám nejvíce vyhovují?

Graf 16: Výsledky odpovědí u otázky č. 8



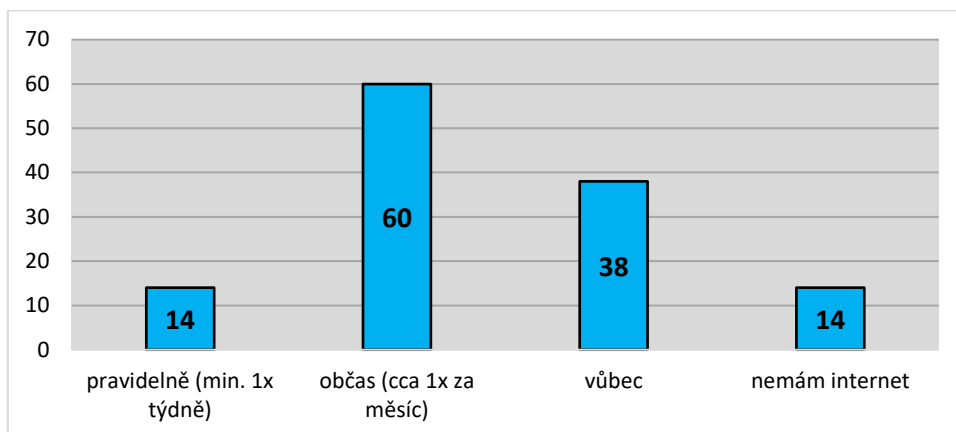
Poznámky: Otázka byla zodpovězena v každém odevzdaném vyplněném dotazníku, tj. 127 krát.

Co se týče komunikačních kanálů, nejčastěji respondentům vyhovuje informování prostřednictvím SMS (78 % všech respondentů, kteří tuto otázku zodpověděli). 38 % respondentů zaškrtnulo možnost výlepkové plochy, 35 % webové stránky obce a 34 % respondentů označilo možnost místní rozhlas a email. Dohromady těchto pět odpovědí představuje více jak 90 % odpovědí na tuto otázku (viz křivka v grafu). Další možnosti měly již zastoupení nižší.

Možnost „jiné“ byla zaškrtnuta dvakrát. Jednou bylo uvedeno „info do schránky“, jednou „osobní telefonické informace“.

Otázka č. 9: Sledujete informace o dění v obci na webových stránkách?

Graf 17: Výsledky odpovědí u otázky č. 9

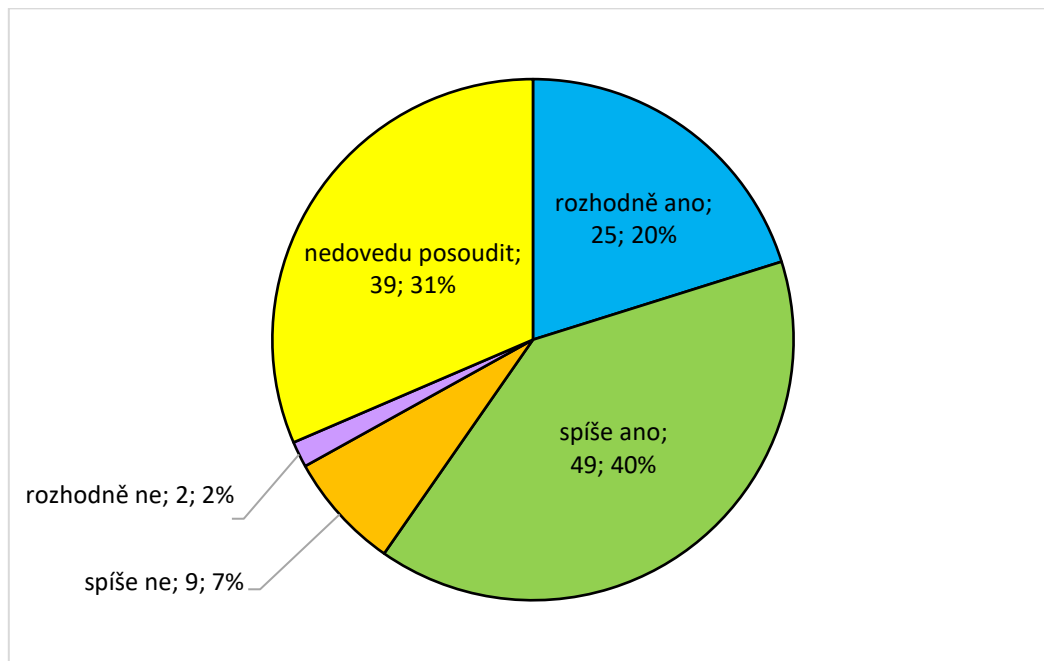


Poznámky: Otázka byla zodpovězena v odevzdaných vyplněných dotaznících celkem 126 krát, nezodpovězena 1 krát.

60 respondentů (48 % všech respondentů, kteří tuto otázku zodpověděli) v dotazníku uvedlo, že informace o dění v obci na internetových stránkách sleduje občas. Pravidelně dění na internetových stránkách sleduje 14 respondentů (11 %). 38 respondentů (30 %) uvedlo, že informace o dění v obci skrze webové stránky nesleduje vůbec. 14 respondentů (11 %) uvedlo, že nemá internet.

Otázka č. 10: Jste ochoten/ochotna udělat něco pro rozvoj své obce?

Graf 18: Výsledky odpovědí u otázky č. 10



Poznámky: Otázka byla zodpovězena v odevzdaných vyplněných dotaznících celkem 124 krát, nezodpovězena 3 krát. Procentuální hodnota představuje podíl dané odpovědi z celkového počtu lidí/subjektů, kteří danou otázku zodpověděli.

40 % respondentů v dotazníku uvedlo, že je spíše ochotno udělat něco pro rozvoj obce. Rozhodně ano je ochotna udělat něco pro rozvoj obce jedna pětina respondentů. Možnost „spíše ne“ uvedlo devět respondentů. Možnost „rozhodně ne“ zaškrtnuli dva respondenti. Celkem 39 respondentů (31 %) uvedlo, že nedovede posoudit, zda je ochotno udělat něco pro rozvoj své obce.

Otázka č. 11: Pokud ano, jak se můžete zapojit?

(zodpovězena 40 krát, nezodpovězena 87 krát)

Pokud respondenti v předcházející otázce uvedli, že jsou ochotni udělat něco pro rozvoj své obce, mohli v této otázce uvést, jak konkrétně se můžou do rozvoje obce zapojit. Respondenti odpovídali následovně (číslo vyjadřuje, kolikrát byl daný námět/názor/komentář zmíněn):

- pomoc při organizaci a pořádání akcí v obci – 8x
- pomoc při úklidu obce – 8x
- udržováním pořádku okolo svého bydliště – 4x
- brigáda – 4x
- jak bude potřeba – 2x
- pokud bude potřeba, tak klidně něco natřít, opravit nebo uklidit – 1x
- zkušenosti v oblasti stavebnictví – 1x
- dotyční udržují i plochy, které nejsou jejich – 1x
- administrativa – 1x
- manuální výpomoc – 1x
- brigády jak fyzická, tak na počítači či organizační – 1x
- kácení dřeva – 1x
- zapojení se do JSDH – 1x
- pořádání kulturních a společenských akcí – 1x
- dle pokynů obce – 1x
- starat se o údržbu trávníku přístupu k lesu u pomníku – 1x
- osobní účastí – 1x
- fotograficky – 1x
- výroba propagačních prostředků – 1x
- aktivity pro děti – 1x
- cokoliv, co odpovídá profesi dané osoby (dopravní stavby, územní plánování, rozvoj obce) – 1x
- kulturně – 1x
- podle potřeby a schopností a dovedností dané osoby – 1x
- ve spolupráci s dalšími – 1x
- jakkoliv a dotyčná osoba si najde vždycky čas – 1x
- dotyčná osoba může přiložit ruku k dílu – 1x
- dotyčná osoba je již zapojena do kulturního života obce – 1x
- jen jak bude dotyčná osoba moct, tak ráda pomůže – 1x

Otázka č. 12: Představte si, že můžete rozhodnout o využití obecních finančních prostředků. Na co byste je přednostně využil/a?

Tabulka 27: Výsledky odpovědí u otázky č. 12

Odpověď	Responzí	Podíl
zlepšení podmínek pro podnikání	0	0,0 %
podpora bytové výstavby	17	13,6 %
častější spoje veřejné dopravy	7	5,6 %
zřízení dalších provozoven obchodu a služeb v obci	65	52,0 %
rekonstrukce místních komunikací	71	56,8 %
vybudování či rekonstrukce chodníků	62	49,6 %
podpora kulturních, společenských a sportovních aktivit	31	24,8 %
péče o veřejnou zeleň a prostředí v obci	42	33,6 %
opravy památek v obci	5	4,0 %
jiné	13	10,4 %

Poznámky: Otázka byla zodpovězena v odevzdaných vyplněných dotaznících celkem 125 krát, nezodpovězena 2 krát. Procentuální hodnota představuje podíl dané odpovědi z celkového počtu lidí/subjektů, kteří danou otázku zodpověděli.

V této otázce mohli respondenti zaškrtnout až 3 možnosti, na co by přednostně využili obecní finanční prostředky, kdyby mohli rozhodnout o jejich využití. Nejvíce respondentů by tyto prostředky přednostně využilo na rekonstrukci místních komunikací (57 % všech respondentů, kteří tuto otázku zodpověděli), na zřízení dalších provozoven obchodu a služeb v obci (52 %), na vybudování či rekonstrukci chodníků (50 %) či na péči o veřejnou zeleň a prostředí v obci (34 %).

Možnost „jiné“ byla zaškrtnuta třináctkrát. Konkrétně bylo uvedeno (číslo vyjadřuje, kolikrát byl daný námět/názor/komentář zmíněn):

- mateřská škola (z toho: 2x obecně školka, 1x zřízení a podpora mateřské školky) – 3x
- elektrifikace zvoničky – 2x
- kanalizace (z toho: 1x obecně kanalizace, 1x kanalizace na dolním konci obce) – 2x
- hlavní silnice Vysokov-most-směrem k areálu společnosti Mesa Parts s.r.o. – 1x
- rekonstrukce komunikace z písničku k mostu – 1x
- hřiště pro děti na horním konci obce – 1x
- rekonstrukce komunikace od obecního úřadu k bývalé poště i rekonstrukce cesty k cihelně – 1x
- zřízení malého obchodu se základními potravinami – 1x
- obnova obecních lesů po kůrovcové kalamitě výsadbou smíšeného porostu – 1x

Otázka č. 13: Obecné informace o respondentovi

Tabulka 28: Výsledky odpovědí u otázky č. 13

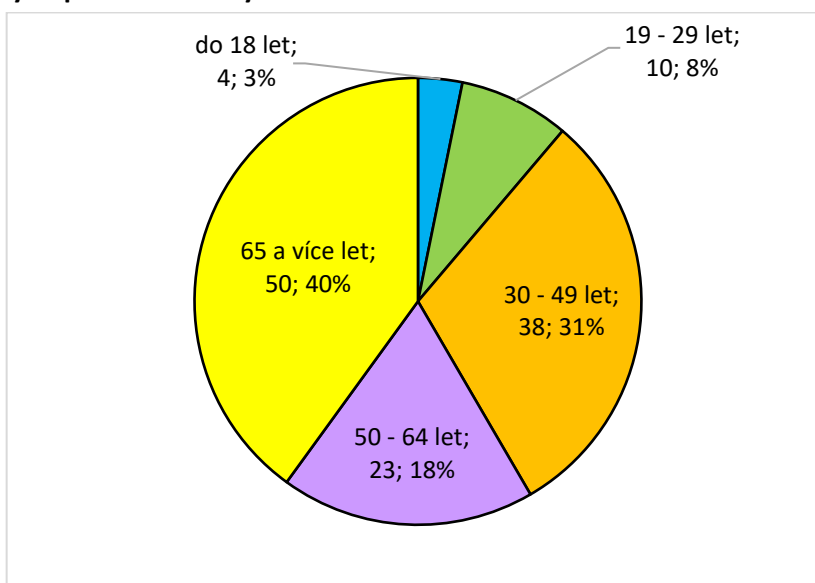
Odpověď	Responzí	Podíl
žena	65	51,6 %
muž	56	44,4 %
název subjektu/instituce	5	4,0 %

Poznámky: Otázka byla zodpovězena v odevzdaných vyplněných dotaznících celkem 126 krát, nezodpovězena 1 krát. Procentuální hodnota představuje podíl dané odpovědi z celkového počtu lidí/subjektů, kteří danou otázku zodpověděli.

Dotazník vyplnilo o nepatrně více žen než mužů. Pětkrát byla zaškrtnuta možnost „název subjektu/instituce“. Ve skutečnosti se však o instituci nejednalo, neboť dvakrát bylo uvedeno příjmení respondenta, čerstvostí jednou bylo uvedeno „rodina“, „kluk“ a „pohlaví bude určeno po dovršení plnoletosti“.

Otázka č. 14: Věk

Graf 19: Výsledky odpovědí u otázky č. 14

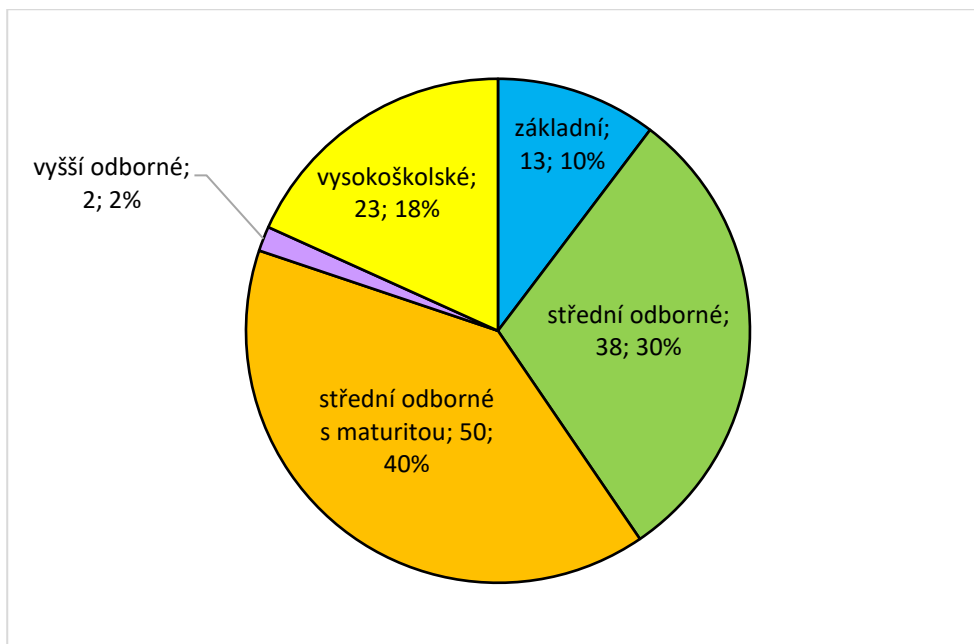


Poznámky: Otázka byla zodpovězena v odevzdaných vyplněných dotaznících celkem 125 krát, nezodpovězena 2 krát. Procentuální hodnota představuje podíl dané odpovědi z celkového počtu lidí/subjektů, kteří danou otázku zodpověděli.

Nejvíce odpovídajících bylo ve věku 65 a více let (40 % všech respondentů, kteří tuto otázku zodpověděli). Následovali respondenti ve věku 30-49 let (31 %) a ve věku 50-64 let (18 %).

Otázka č. 15: Vaše vzdělání

Graf 20: Výsledky odpovědí u otázky č. 15



Poznámky: Otázka byla zodpovězena v odevzdaných vyplněných dotaznících celkem 126 krát, nezodpovězena 1 krát. Procentuální hodnota představuje podíl dané odpovědi z celkového počtu lidí/subjektů, kteří danou otázku zodpověděli.

Nejčastěji dotazník vyplnili respondenti s dokončeným středním odborným vzděláním s maturitou (40 % všech respondentů, kteří tuto otázku zodpověděli). Druhou nejčastější skupinou byli respondenti s dokončeným středním odborným vzděláním bez maturity (30 %), třetí skupinou respondenti s dokončeným vysokoškolským vzděláním (18 %).

Otázka č. 16: Jak dlouho v obci žijete/působíte?

Tabulka 29: Výsledky odpovědí u otázky č. 16

Odpověď	Responzí	Podíl
do 1 roku	5	3,9 %
1 až 5 let	9	7,1 %
6 až 10 let	17	13,4 %
11 až 20 let	26	20,5 %
21 až 30 let	14	11,0 %
31 a více let	56	44,1 %

Poznámky: Otázka byla zodpovězena v každém odevzdaném vyplněném dotazníku, tj. 127 krát. Procentuální hodnota představuje podíl dané odpovědi z celkového počtu lidí/subjektů, kteří danou otázku zodpověděli.

Většina odpovídajících (44 %) žije či působí v obci 31 a více let. 21 % respondentů v obci žije či působí 11 až 20 let, 13 % respondentů 6 až 10 let a 11 % respondentů 21 až 30 let. Zbývající dvě možnosti již měly zastoupení nižší.

Otázka č. 17: Jsem trvale bydlící osoba nebo chatař či chalupář

Tabulka 30: Výsledky odpovědí u otázky č. 17

Odpověď	Responzí	Podíl
trvale bydlící osoba	117	92,1 %
chatař či chalupář	10	7,9 %

Poznámky: Otázka byla zodpovězena v každém odevzdaném vyplněném dotazníku, tj. 127 krát. Procentuální hodnota představuje podíl dané odpovědi z celkového počtu lidí/subjektů, kteří danou otázku zodpověděli.

Naprostá většina respondentů konstatovala (92 %), že jsou trvale bydlícími osobami v obci. Deset respondentů uvedlo, že jsou chatařem či chalupářem v obci.

Otázka č. 18: Typ Vaší domácnosti

Tabulka 31: Výsledky odpovědí u otázky č. 18

Odpověď	Responzí	Podíl
domácnost bez dětí	76	60,8 %
domácnost s nezaopatřenými dětmi (do 18 let)	40	32,0 %
jiné	9	7,2 %

Poznámky: Otázka byla zodpovězena v odevzdaných vyplněných dotaznících celkem 125 krát, nezodpovězena 2 krát. Procentuální hodnota představuje podíl dané odpovědi z celkového počtu lidí/subjektů, kteří danou otázku zodpověděli.

Téměř 61 % respondentů uvedlo, že typ jejich domácnosti je domácnost bez dětí. 32 % respondentů uvedlo, že se v jejich případě jedná o domácnost s nezaopatřenými dětmi do 18 let.

Celkem devětkrát (podíl 7 %) byla uvedena možnost „jiné“. Konkrétně bylo zmíněno (číslo vyjadřuje, kolikrát byl daný námět/názor/komentář zmíněn):

- domácnost s dospělými dětmi – 3x
- domácnost s 89ti letou maminkou – 1x
- důchodkyně – 1x
- domácnost, která má velmi často vnoučata ve věku 7 a 14 let – 1x
- domácnost s jedním zletilým dítětem a s jedním nezletilým dítětem – 1x
- vdovec – 1x
- bydlení u rodičů – 1x

Otázka č. 19: Vaše další náměty, připomínky, komentáře:

(zodpovězena 45 krát, nezodpovězena 82 krát)

V poslední otázce dotazníku mohli respondenti vypsát jejich další náměty, připomínky či komentáře. Tyto komentáře byly v rámci možností shrnuty do tematických celků, nicméně důraz byl kladen na to ponechat co největší autentičnost těchto komentářů. Konstatováno bylo následující (číslo vyjadřuje, kolikrát byl daný námět/názor/komentář zmíněn):

➤ **Souvislost s dopravní infrastrukturou – 34x**

- komunikace Vítův kopec – 6x
- oprava komunikací v Písníku – 6x
- komunikace mezi Vysokovem a Kramolnou – 5x
- rekonstrukce komunikace ke sběrnému dvoru – 3x
- komunikaci od "bývalé pošty" kolem penzionu, Novákových, Mísařových, pod železniční podjezd vyasfaltovat a upravit přejezdy příčných odvodnění – 3x
- dát do pořádku cestu k obecnímu úřadu – 2x
- opravit hlavní komunikace – 2x
- opravit komunikaci k Pomníku z války 1866 - jehlanec jízdy – 2x
- opravu potřebují téměř všechny cesty v obci – 2x
- nové cesty – 1x
- napojení obce na okolní cyklostezky – 1x
- oprava silnice od zatáčky (u budovy s č. p. 65) dolů až za hospodu – 1x

➤ **Souvislost s bezpečností – 15x**

- souvislost s chodníky – 6x, z toho:
 - vybudování chodníků – 3x
 - chodník podél hlavní komunikace napříč obcí – 1x
 - výstavba chodníku ze Starkoče na Vysokov – 1x
 - pěší cesta skrz obec bez nutnosti chodit po silnici, pěší cesta/chodník na vlak do Starkoče – 1x
- souvislost s měřením rychlosti vozidel – 3x, z toho:
 - uvažovat o měření rychlosti v obci – 1x
 - rychlostní radar na Vysokovském kopci – 1x
 - zaměřit se na provoz na hlavní komunikaci, která prochází obcí, chůze po ní je životu nebezpečná, např. nedodržování rychlosti, spolupráce s dopravní policií a osadit ji radarem, dále vjezd na hlavní komunikaci do Náchoda (ve vrchní části obce) je nebezpečný, omezení rychlosti téměř nikdo nedodržuje, osazení radarem – 1x
- usilovat o to, aby se v maximální míře zamezilo vjezdu těžké nákladní techniky, která v obci nemá cílovou destinaci – 1x
- absence semaforů a kruhových objezdů v oblasti horního Vysokova – 1x
- zhotovení záchytného zařízení k zamezení pádu uvolněných opukových kamenů na silnici vedoucí od železničního mostu ke zvoničce – 1x
- lepší a osvětlená pěší cesta do Náchoda – 1x
- zvýšit bezpečnost při přechodu kolejových tratí pro pěší s kočárky či koly atd. – 1x
- železniční přechod přes trať Choceň-Náchod-Broumov u budovy s č. p. 11 – osadit světelnou signalizací – 1x

- **Oblast volnočasových aktivit – 11x**
 - doplnit lavičky – 2x (co odrážka níže, to jeden názor):
 - stráž pod úřadem – lavičky 2x, například u cesty pod Škodovými směrem k úřadu, aby si při cestě na úřad mohl důchodce odpočinout
 - lavičky na Vítově kopci
 - oprava či doplnění herních prvků u tenisových kurtů – 2x
 - rozšířit dětské hřiště – 1x
 - doplnění sportoviště za hospodou – 1x
 - dětské hřiště na horním konci obce, například za kostelem u rybníka – 1x
 - multifunkční hřiště – 1x
 - zlepšit dostupnost lesů v okolí (třeba ten nad Václavicemi) – 1x
 - více akcí pro děti – 1x
 - dětské hřiště – 1x
- **Souvislost s technickou infrastrukturou – 11x**
 - dořešit kanalizaci – 5x
 - elektrifikace zvoničky – 2x
 - pokud bude kanalizace, tak využít rozkopání obce například pro oslovení firmy s optikou ke každému domu – 1x
 - nechat zprovoznit lampu na dolním hřišti u hostince – 1x
 - tragické fungování internetu, s tím by se opravdu mělo něco dělat – 1x
 - rekonstrukce zvoničky, hasičské sirény nad Kopeckými – 1x
- **Souvislost s vybaveností obce – 5x**
 - souvislost s obchodem – 2x (co odrážka níže, to jeden názor):
 - obchod hodně chybí
 - velká potřeba udělat nějaký obchod v obci, všichni lidé z obce dle dotyčné osoby by to uvítali
 - obec bez hospody je mrtvá obec – 1x
 - vytvoření návsi u kapličky a/nebo u hospody – 1x
 - pod obecním úřadem vykácet veškeré stromy a hlavně nálety, pak celé schovat do trub a zavést a na takto vzniklém místě vybudovat například prodejnu, školku, anebo i obecní odpočinkové a dětské hřiště → je to střed obce, kde je vybudovaný krásný Obecní úřad společně s kulturní místností a vše by se sem hodilo – 1x
- **Autobusové zastávky – 3x (co odrážka níže, to jeden názor):**
 - kryté autobusové zastávky u Kapličky a u Houseru
 - zkusit prověření přesunutí autobusové zastávky "Most" z divného místa po stranách mostů do místa odbočky k úřadu
 - autobusové zastávky
- **Oprava požární nádrže – 2x**
- **Upozornit občany na nevhodnost pálení zahradního odpadu – 2x**

- **Další vyjádření a komentáře** (co odrážka níže, to jeden názor):
- více motivovat občany se scházet; klidně i formou brigády, dva sudy piva obec nezatíží a přivedou občany se sejít, přiložit ruku k dílu, a hlavně se lépe poznat a utužit vztahy; obecně se lidé v obci málo setkávají
 - zdokonalení techniky, více obec prořezat, pořídit novou cisternu
 - oprava rybníku za kapličkou
 - vybudovat rozhlednu na Vysokově bud' u Myslivce anebo u „Lva“
 - volně pobíhající psi bez vodítka
 - zákaz vjezdu nákladních vozidel komunikací ke „Lvovi“
 - dodržování nočního klidu v obci, hlavně na hřišti
 - klid na hřišti po 22 hodině
 - zmladit les Borek, vyřešit svod vody a splavování zeminy z Borku
 - nedostatečná informovanost o provozu sběrného dvora
 - usilovat o zbudování železniční stanice
 - zlepšení zeleně, pořádku (před hospodou, u bytovky)

2.3 Vyhodnocení veřejného projednávání

Bude zpracováno po uskutečněném veřejném projednávání

2.4 Východiska pro návrhovou část

Zpracováním analytické části, informací z dotazníkového šetření, informací z jednání pracovní skupiny, informací z jednání s vedením obce byly zjištěny zásadní poznatky, na které je vhodné se zaměřit v rámci návrhové části a při definici potenciálu obce Vysokov. Byly definovány celkem 4 klíčové oblasti rozvoje:

1. **SLUŽBY A BYDLENÍ**
2. **KULTURNĚ SPOLEČENSKÝ ŽIVOT A VOLNOČASOVÉ AKTIVITY**
3. **INFRASTRUKTURA**
4. **ŽIVOTNÍ PROSTŘEDÍ**

2.4.1 Potenciál vyplývající z analýzy současného stavu

Klíčová oblast rozvoje 1: SLUŽBY A BYDLENÍ

Na území obce Vysokov jsou poskytovány určité služby (např. je zde výdejní místo pošty, jsou zde dvě čerpací stanice pohonných hmot). Potenciál má obec v rozšiřování množství dostupných služeb v obci – jak veřejných, tak komerčních.

V obci se nachází průmyslová zóna s řadou podnikajících podnikatelských subjektů. V tomto ohledu je důležité nadále rozvíjet a posilovat vztahy mezi obcí a podnikatelskými subjekty, aby byla spolupráce a vzájemná komunikace rozvíjena ku prospěchu všech zainteresovaných subjektů.

Potenciál má obec dále v oblasti podpory rozvoje bydlení. Jedná se např. o snahu vytvoření nových ploch vhodných k výstavbě rodinných domů, dále o snahu zabezpečit určité služby, které úzce s oblastí bydlení souvisí (např. existence mateřské školy, zlepšení kvality komunikačních služeb).

Klíčová oblast rozvoje 2: KULTURNĚ SPOLEČENSKÝ ŽIVOT A VOLNOČASOVÉ AKTIVITY

V obci je pořádána řada kulturně-spoolečenských akcí v průběhu celého roku. V tomto ohledu je důležité tuto pestrost akcí udržet a zároveň lze potenciál spatřovat i v rozšíření o nové typové akce.

V obci působí i několik zájmových spolků, které jsou poměrně aktivní v rámci své činnosti. Potenciál má obec ve zkvalitnění prostorů, které slouží k setkávání spolků a jako zázemí pro jejich činnost. Dále se jedná i potenciál v oblasti uvedení aktuálních informací o spolcích na webu obce a všeobecně v podpoře spolkové činnosti v obci.

V obci se nachází dva venkovní prostory sloužící ke sportovní činnosti a dalším volnočasovým aktivitám – multifunkční hřiště s umělou trávou a dětským hřištěm v jižní části obce, šterková hřiště s herními prvky v severní části obce. Potenciál má obec ve zkvalitnění zázemí a technického vybavení těchto sportovišť, dále v jejich celkové modernizaci a v rozšíření herních prvků.

V oblasti volného času má obec dále potenciál v rozšíření množství prostorů, které slouží k trávení volného času. Zmínit lze např. volnočasový prostor pro mládež. Opomenout nelze ani potenciál v podpoře cyklistiky, turistiky, inline apod.

Klíčová oblast rozvoje 3: INFRASTRUKTURA

Obec Vysokov disponuje širokou sítí místních komunikací. Jejich kvalita je různá. Potenciál má obec v postupném zajištění oprav těch komunikací, které jsou v nevyhovujícím stavu. To samé platí i o zbývajících úsecích silnic III. třídy.

Na území obce se v současné době prakticky nenacházejí chodníky. Potenciál má obec ve vybudování chodníků v žádoucích lokalitách. Dále má obec potenciál v podpoře aktivit vedoucích ke zvýšení bezpečnosti souvisejících s dopravou v obci.

V oblasti infrastruktury nelze opomenout ani potenciál v rozšíření sítě veřejného osvětlení do oblasti nové zástavby a do oblasti průmyslové zóny, dále v propojování místních komunikací či ve vybudování parkovací plochy poblíž budovy hasičské zbrojnice.

Klíčová oblast rozvoje 4: ŽIVOTNÍ PROSTŘEDÍ

Z pohledu životního prostředí lze spatřovat v obci potenciál související s odpadovým hospodářstvím. Jedná se především o dořešení problematiky kanalizační sítě. Opomenout nelze ale ani potenciál v podpoře třídění odpadů.

Pro potřeby zkvalitnění stavu veřejných prostranství a image obce jako takové lze zmínit potenciál v postupném naplňování Strategie rozvoje zeleně, dále i v obnově technického vybavení, které obec využívá k údržbě veřejných prostranství.

Další oblastí, která má potenciál rozvoje, jsou vodní prvky a aktivity související s vodním činitelem. Jedná se především o zlepšení stavu vodních ploch či toků, ale i o podporu aktivit, jejichž cílem je zadržování vody v krajině.

Opomenout nelze ani snahy o minimalizaci negativních vlivů na životní prostředí, např. v souvislosti s nevhodným spalováním určitých druhů odpadů. Dále lze zmínit i potenciál ve využití obnovitelných zdrojů energie.

2.4.2 Návaznost na jiné strategické a územní dokumenty

PRO Vysokov není izolovaný dokument, ale respektuje a akceptuje další strategické dokumenty. Strategická část a v ní definované cíle, opatření a aktivity jsou navrženy tak, aby nedošlo k rozporu s těmito základními strategickými a územními dokumenty. Dokumenty shrnuje tabulka 32.

Tabulka 32: Přehled strategických a územních dokumentů

Nadnárodní úroveň
Udržitelná Evropa do roku 2030
Dohoda o partnerství pro programové období 2014-2020
Národní úroveň
Politika územního rozvoje České republiky, ve znění Aktualizace č. 5 (ze září 2020)
Strategie regionálního rozvoje České republiky 2021+
Regionální úroveň
Zásady územního rozvoje Královéhradeckého kraje, ve znění Aktualizace č. 4 (červen 2020)
Strategie rozvoje Královéhradeckého kraje na období 2021-2027
Program rozvoje Královéhradeckého kraje 2017-2020
Koncepce Královéhradecký kraj Chytrý region
Lokální úroveň
Územní plán Vysokov
Hlavní rozvojové směry obce Vysokov do roku 2020
Plán rozvoje sportu Vysokov 2018-2023
Strategie rozvoje zeleně obce Vysokov
Povodňový plán obce Vysokov
Strategie komunitně vedeného místního rozvoje MAS Mezi Úpou a Metují na období 2014-2020

Zdroje: Internetové stránky Ministerstva pro místní rozvoj <https://www.mmr.cz/>
 Portál územního plánování Ústavu územního rozvoje <http://portal.uur.cz/>
 Internetové stránky Královéhradeckého kraje <https://www.kr-kralovehradecky.cz/>
 Internetové stránky MAS Mezi Úpou a Metují, z. s. <http://www.masmum.cz/>
 Povodňový informační systém na území KHK kraje https://kralovehradecky.dppcr.cz/web_574643/
 Podklady poskytnuté Obecním úřadem ve Vysokově

Aby mohly být některé aktivity realizovány, je možné, že bude nutné v budoucnosti provést určité změny územního plánu, které budou spočívat ve změně funkčního využití některých ploch, které jsou danými aktivitami dotčeny a u nichž je změna funkce nutnou podmínkou k realizaci. **Územní plán Vysokov nabyl účinnosti v říjnu 2021.**

Při případných aktualizacích se vychází z platného územního plánu a jsou respektovány jeho hlavní principy. Díky změnám územního plánu dochází k jeho aktualizaci a k pozměnění funkčního využití určitého území. Tyto změny vycházejí z potřeb obce a jejích obyvatel, přičemž odborný zpracovatel musí respektovat nadřazené dokumenty a zákony v oblasti územního plánování.

2.4.3 Limity rozvoje

Limity rozvoje představují faktory, které může obec jen obtížně ovlivnit a které musí respektovat při plánování rozvoje. Limitů rozvoje je celá řada. Jedná se např. o ochranná pásma dopravní a technické infrastruktury (pozemních komunikací⁷⁸, železniční tratě⁷⁹, elektrického vedení⁸⁰, vodovodní a kanalizační sítě⁸¹, komunikačního vedení a rádiových zařízení⁸²), o ochranu ZPF⁸³ či ochranu nemovitých kulturních památek⁸⁴.

Dále musí být všeobecně respektován zákon č. 17/1992 Sb., o životním prostředí a celá řada dalších nařízení.

2.4.4 SWOT analýza

Analýza SWOT představuje shrnutí a zhodnocení výsledků dosažených v dílčích analýzách. SWOT je zkratkou pro jednotlivá hodnocení: S – Strengths (silné stránky), W – Weaknesses (slabé stránky), O – Opportunities (příležitosti) a T – Threats (hrozby)⁸⁵.

Existuje více přístupů, jak přikročit k tvorbě SWOT analýzy. V této práci byl využit přístup, kdy silné a slabé stránky představují faktory, které se týkají daného problému v současnosti. Příležitosti a hrozby představují faktory, které se týkají daného problému v budoucnosti, tj. mohou a nemusí nastat⁸⁶.

⁷⁸ Blíže viz § 30 zákona č. 13/1997 Sb., o pozemních komunikacích

⁷⁹ Blíže viz § 8 zákona č. 266/1994 Sb., o dráhách

⁸⁰ Blíže viz § 46 a § 68 zákona č. 458/2000 Sb. (energetický zákon)

⁸¹ Blíže viz § 23 zákona č. 274/2001 Sb. (zákon o vodovodech a kanalizacích)

⁸² Blíže viz § 102 a § 103 zákona č. 127/2005 Sb. (zákon o elektronických komunikacích)

⁸³ Blíže viz zákon č. 334/1992 Sb., o ochraně zemědělského půdního fondu

⁸⁴ Blíže viz § 17 zákona č. 20/1987 Sb., o státní památkové péči

⁸⁵ Zdroj: PERLÍN (2001): *Strategie rozvoje mikroregionu 4/5*. Geografické rozhledy, 10, č. 4, s. 105

⁸⁶ Zdroj a blíže viz: PŮČEK, M. a kol. (2013): *Metodika strategického řízení pro meziobecní spolupráci*, 40 s.

Silné stránky
geografická poloha obce (příroda, klid, blízkost větších měst atd.)
pestrá a aktivní spolková činnost
v posledních letech narůstající počet obyvatel
dobrá dopravní obslužnost
existence průmyslové zóny v katastru obce, rozvinuté podnikatelské aktivity
vybudovaný veřejný vodovod
vysoká tradice kulturních činností
existence dvou sportovních hřišť se širším využitím
existence komunitního centra
existence sběrného dvora
existence obecního zpravodaje
existence varovného a vyzumívacího systému
partnerská spolupráce na různých úrovních

Slabé stránky
nedořešená kanalizační síť
málo stavebních parcel ve vlastnictví obce
absence obchodu se smíšeným zbožím
neexistence vlakové zastávky v obci
špatný stav řady místních komunikací
absence chodníků
nevyhovující stav řady vodních prvků
absence pohostinských a restauračních služeb
absence zdravotnické péče
neexistence mateřské školy

Příležitosti
posilování soudržnosti a sounáležitosti obyvatel
dořešit kanalizační síť v obci
další potenciál meziobecní spolupráce a společných projektů
realizace KoPÚ
zachování bohatého kulturního života
oprava a údržba technické infrastruktury
zlepšit vybavenost místních spolků
atraktivita místního letiště a jeho doprovodné využití
rekonstrukce místních komunikací
vybudování chodníků v potřebných úsecích
rekonstrukce zbývajících úseků silnic
existence MŠ/dětské skupiny
rozvoj cestovního ruchu
využití dotačních prostředků k realizaci rozvojových projektů
komplexní řešení průmyslové zóny s rozšířením občanských služeb
výstavba Vysokovské spojky
posílení bezpečnostních prvků spojených s automobilovou dopravou
potenciál v rozvoji eGovernmentu

Hrozby
možné negativní dopady z plánovaného obchvatu města Náchod
možné negativní dopady z plánované výstavby Vysokovské spojky
úbytek trvale bydlícího obyvatelstva (vymírání či odchod bez návratu u mladých lidí)
další zhoršování stavu silnic a místních komunikací v nevyhovujícím stavu
odchod či zánik zaměstnavatelů v obci
nedostatek finančních prostředků na rozvojové aktivity
ukončení činnosti některých zájmových spolků v obci
úbytek obyvatel v produktivním věku
zhoršování bezpečnostní situace v obci
vnější ekonomické vlivy (daně, reformy)
klimatické změny (sucho a vysychání studní, povodně apod.)
ničení a znečišťování obecních cest těžkou technikou

3 Strategická část

Další částí PRO Vysokov na období let 2021-2030 je strategická část. Nejprve je formulována vize. Ta byla zformulována na základě získaných informací z rozhovorů s představiteli obce, schůzek pracovní skupiny a dalších informací zjištěných v analytické části dokumentu. Následně byly definovány klíčové oblasti rozvoje a v rámci těchto klíčových oblastí zformulovány jednotlivé strategické cíle. Strategické cíle obsahují konkrétní opatření a aktivity, jejichž postupnou realizací dojde k naplnění jednotlivých cílů a tím zároveň i k naplnění definované vize.

V úvodu každé klíčové oblasti rozvoje je přehledové schéma, které graficky znázorňuje strategické cíle, opatření a aktivity dané oblasti rozvoje. Vyznačeny jsou i vazby mezi jednotlivými úrovněmi. Každá aktivita obsahuje základní popis. Podrobná specifikace aktivit bude provedena v rámci Akčního plánu/Zásobníku projektových záměrů (kapitola 4), kde budou u každé aktivity uvedeny informace typu – žadatel, zdůvodnění a přínos pro rozvoj obce, předpokládané náklady, možné zdroje financování atd.

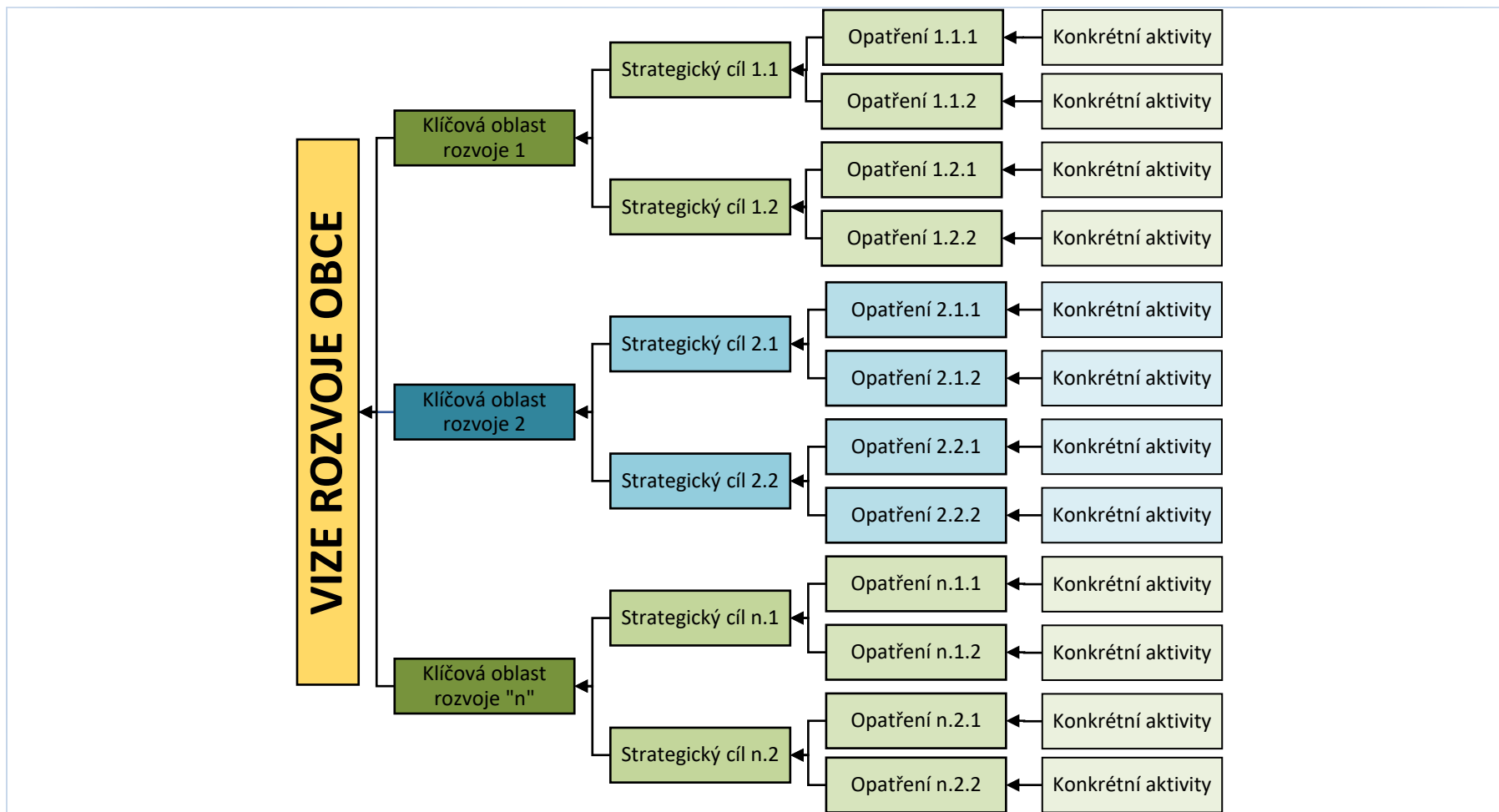
Na úvod této části je potřeba zmínit číslování kapitol. Hlavní kapitoly jsou číslovány 3.1 (Vize), 3.2 (Klíčové oblasti rozvoje) a 3.3 (Podpora realizace Programu rozvoje).

Kapitola 3.2 je číslována následujícím způsobem:

- Číslování klíčových oblastí rozvoje je postupné (3.2.1, 3.2.2, 3.2.3 atd.).
- Číslování strategických cílů v rámci jednotlivých klíčových oblastí je takové, že první číslo označuje příslušnost ke klíčové oblasti, druhé číslo pořadí cíle v rámci dané klíčové oblasti rozvoje.
- Opatření jsou číslována v podobném duchu jako strategické cíle. První dvě čísla vyjadřují příslušnost ke klíčové oblasti a strategickému cíli, třetí číslo vyjadřuje pořadí opatření v rámci daného strategického cíle.

Obecnou strukturu strategické části včetně výše popsaného jejího číslování graficky zobrazuje schéma 2.

Schéma 2: Obecná struktura strategické části PRO Vysokov na období let 2021-2030



Poznámky: Za písmeno „n“ se dosazuje číslo klíčové oblasti rozvoje.

3.1 Vize

Vize představuje dlouhodobý obraz žádoucího budoucího stavu obce, tedy jak by obec měla vypadat v budoucnosti. Vize je tzv. „směrovkou“ rozvoje⁸⁷.

Obec Vysokov je bezpečným místem pro život nabízejícím široké spektrum dostupných kvalitních služeb, pestrou nabídku kulturně-společenských a volnočasových aktivit, modernizovanou dopravní i technickou infrastrukturu. Ke všeobecné spokojenosti přispívají i atraktivní veřejná prostranství a kvalitní životní prostředí.

3.2 Klíčové oblasti rozvoje

Na základě informací ze zpracované analytické části, informací z pracovní skupiny, informací ze setkání s vedením obce a na základě VIZE byly definovány celkem čtyři klíčové oblasti rozvoje:

- **Klíčová oblast rozvoje 1: SLUŽBY A BYDLENÍ**
- **Klíčová oblast rozvoje 2: KULTURNĚ SPOLEČENSKÝ ŽIVOT A VOLNOČASOVÉ AKTIVITY**
- **Klíčová oblast rozvoje 3: INFRASTRUKTURA**
- **Klíčová oblast rozvoje 4: ŽIVOTNÍ PROSTŘEDÍ**

Definované klíčové oblasti rozvoje nejsou izolovanými celky, nýbrž se vzájemně prolínají, doplňují a ovlivňují. Mezi cíli, které jsou definovány v rámci těchto klíčových oblastí rozvoje, a mezi opatřeními definovanými v rámci jednotlivých cílů, existuje v mnoha případech určitá provázanost. Naplnění některých konkrétních aktivit jednoho opatření napomůže i k naplnění opatření dalšího a následně i k naplnění jednotlivých cílů, klíčových oblastí rozvoje i naplňování vize, tj. v mnoha případech bude využito synergických efektů jednotlivých opatření a aktivit.

Aktivity, které dostanou největší prioritu a bude reálná jejich realizace v horizontu jednoho až dvou let, budou zařazeny do tzv. akčního plánu. Další aktivity mohou mít dlouhodobý charakter, který může v mnoha případech přesahovat dobu, na kterou je tento PRO zpracováván. Všechny tyto aktivity jsou následně obsaženy v tzv. zásobníku projektů, který bude sloužit představitelům obce jako cenný zdroj informací při rozhodování o dalším rozvoji obce.

Aby nedocházelo k duplicitě dat, je každá aktivita uvedena pouze jednou, pod jedním daným opatřením a cílem, ačkoliv by mohla být uvedena i v rámci jiného opatření či cíle (viz výše zmiňovaná provázanost).

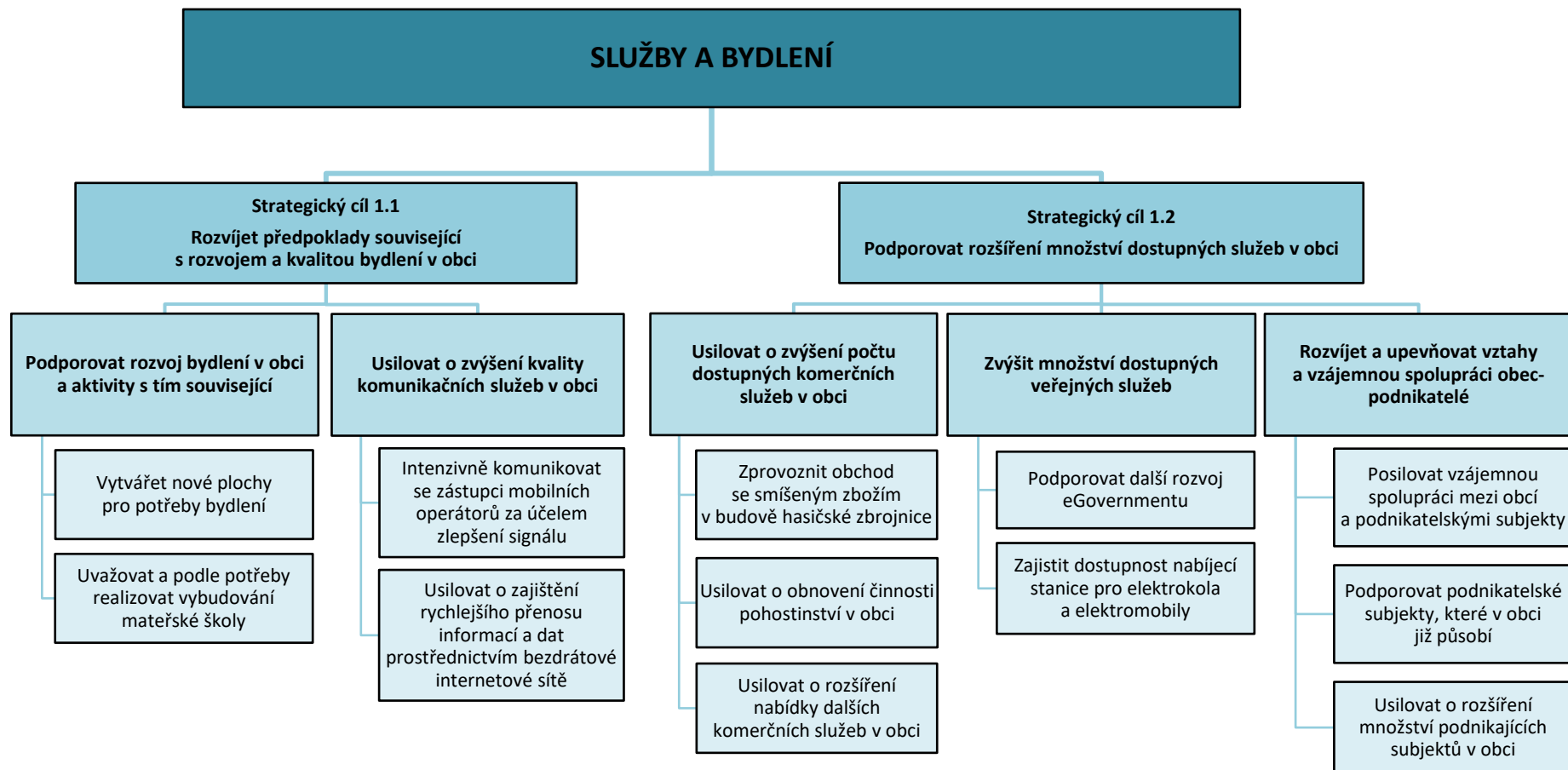
Přehled klíčových oblastí rozvoje, strategických cílů a opatření znázorňuje tabulka 33.

⁸⁷ Zdroj: GaREP spol. s r.o., e-Rozvoj.cz, s.r.o. (2014): *Metodika tvorby programu rozvoje obce*. Ministerstvo pro místní rozvoj České republiky, finální verze, 72 s.

Tabulka 33: Přehled klíčových oblastí rozvoje, strategických cílů a opatření

Klíčová oblast rozvoje	Strategický cíl	Opatření
SLUŽBY A BYDLENÍ	Rozvíjet předpoklady související s rozvojem a kvalitou bydlení v obci	Podporovat rozvoj bydlení v obci a aktivity s tím související Usilovat o zvýšení kvality komunikačních služeb v obci
	Podporovat rozšíření množství dostupných služeb v obci	Usilovat o zvýšení počtu dostupných komerčních služeb v obci
		Zvýšit množství dostupných veřejných služeb
		Rozvíjet a upevňovat vztahy a vzájemnou spolupráci obec-podnikatelé
KULTURNĚ SPOLEČENSKÝ ŽIVOT A VOLNOČASOVÉ AKTIVITY	Utuzovat sociální život v obci prostřednictvím podpory místních spolků, zabezpečit optimální stav kulturně-historických zajímavostí a nadále rozvíjet meziobecní spolupráci	Zlepšit stav prostorů sloužících k volnočasovým aktivitám a zajímavostí nacházejících se na území obce
		Podporovat bohatý kulturně-společenský život a posilovat meziobecní spolupráci
		Podporovat a zrealizovat další aktivity související se sociálním životem v obci
	Podporovat rozvoj volnočasových aktivit	Zkvalitnit a rozvíjet stávající prostory sloužící k trávení volného času
		Rozšířit množství prostorů sloužících k trávení volného času
		Podporovat vybudování nových stezek
INFRASTRUKTURA	Postupně zkvalitňovat dopravní infrastrukturu sloužící především pro motorová vozidla	Opravovat komunikace ve vlastnictví obce
		Podporovat rozvoj železniční dopravy v obci
		Usilovat o rekonstrukci silnic
	Zvyšovat bezpečnost související s dopravou v obci a zrealizovat další aktivity týkající se oblasti infrastruktury	Zrealizovat aktivity vedoucí k posilování bezpečnosti související s dopravou v obci Zrealizovat další aktivity související s oblastí infrastruktury
ŽIVOTNÍ PROSTŘEDÍ	Zkvalitnit stav ploch souvisejících s životním prostředím a přírodou na území obce	Zkvalitňovat veřejná prostranství a image obce
		Usilovat o zlepšení stavu vodních prvků a udržení vody v krajině
	Snažit se minimalizovat negativní vlivy na životní prostředí a přírodu	Podporovat rozvoj a zkvalitnění odpadového hospodářství
		Podpořit realizaci činností, jejichž účelem je předejít negativním vlivům na životní prostředí

3.2.1 Klíčová oblast rozvoje SLUŽBY A BYDLENÍ



Cíl 1.1: Rozvíjet předpoklady související s rozvojem a kvalitou bydlení v obci

Smyslem tohoto cíle je podpořit a rozvíjet oblast bydlení v obci různorodými formami – od posílení kvality různorodých služeb v obci a souvisejících s oblastí bydlení po existenci některých nových vybaveností.

Opatření 1.1.1: Podporovat rozvoj bydlení v obci a aktivity s tím související

Opatření obsahuje aktivity, jejichž realizace ve svém důsledku napomůže k rozvoji předpokladů souvisejících s potenciálním bydlením v obci.

Vytvářet nové plochy pro potřeby bydlení

Jak je již zmíněno v analytické části v kap. 2.1.5.1 Bydlení, v současné době obec nemá k dispozici ve svém vlastnictví stavební parcely určené pro výstavbu nových rodinných domů. Rozvojové plochy individuální bytové výstavby jsou však pro obec velmi významné, neboť díky nim obec získává či může získat nové obyvatele. Z toho důvodu je záměrem obce tyto plochy do svého vlastnictví získávat, např. formou výkupu zastavitelných pozemků od soukromých vlastníků, u kterých je požadován v územním plánu způsob využití „plochy smíšené obytné – venkovské“ či v budoucnu provedením změny územního plánu, kde by se některé pozemky ve vlastnictví obce staly zastavitelnými.

Uvažovat a podle potřeby realizovat vybudování mateřské školy

Potřeba existence mateřské školy v obci byla již zmíněna i v předcházejícím strategickém dokumentu a několik respondentů tuto potřebu konstatovalo i v rámci dotazníkového šetření. Mateřská škola v obci v minulosti fungovala, v druhé polovině 20. století byla z důvodu malé naplněnosti zrušena.

Aktivita tak spočívá ve zvážení obnovení činnosti mateřské školy v obci. Pokud by bylo rozhodnuto, že mateřská škola v obci obnovena nebude, stojí na zvážení např. alespoň existence dětské skupiny.

Opatření 1.1.2: Usilovat o zvýšení kvality komunikačních služeb v obci

Opatření je svým charakterem zaměřeno na podporu kvality a rychlosti těch komunikačních toků, jejichž kvalita je v obci vnímána jako nedostačující. Kvalita těchto komunikačních toků může být v současné době jedním z rozhodujících faktorů potenciálních zájemců o bydlení v obci.

Intenzivně komunikovat se zástupci mobilních operátorů za účelem zlepšení signálu

Na jednání pracovní skupiny bylo konstatováno, že signál mobilních operátorů je na mnoha místech v obci nedostatečný, což se projevuje na kvalitě hovorů obyvatel, podnikatelských subjektů apod.

Realizace aktivity spočívá v intenzivní komunikaci zástupců obce se zástupci mobilních operátorů za účelem hledání možností, jak by mohla být situace v této oblasti zlepšena. Jinými slovy, aby byl v obci při telefonování zajištěn bezproblémový přenos informací.

Usilovat o zajištění rychlejšího přenosu informací a dat prostřednictvím bezdrátové internetové sítě

V rámci dotazníkového šetření bylo zmíněno, že by bylo dobré, kdyby byl v obci k dispozici rychlejší internet. Realizace aktivity spočívá v komunikaci vedení obce s provozovateli internetových sítí za účelem zajištění rychlejšího přenosu informací a dat, definování podmínek, za kterých by mohl být provozovatelem rychlejší přenos zajištěn apod.

Cíl 1.2: Podporovat rozšíření množství dostupných služeb v obci

Strategický cíl je zaměřen na podporu zvýšení variability služeb, které by mohly být v obci k dispozici a jejichž existence by byla přínosná jak pro trvale bydlicí obyvatele, tak i pro návštěvníky obce.

Opatření 1.2.1: Usilovat o zvýšení počtu dostupných komerčních služeb v obci

Smyslem tohoto opatření je podpořit rozvoj dostupných komerčních služeb, což následně povede k větší variabilitě těchto služeb především pro potřeby místních obyvatel.

Zprovoznit obchod se smíšeným zbožím v budově hasičské zbrojnice

V obci není k říjnu 2021 k dispozici obchod s potravinami či se smíšeným zbožím. Na otázku v dotazníku, jaké služby respondentům v obci nejvíce chybí, byla celkem 57 respondenty zmíněna právě prodejna potravin, což bylo v rámci této otázky četností nejvyšší odpověď. Absence obchodu byla zmiňována již v předešlém strategickém dokumentu.

Realizace aktivity tak spočívá v zajištění existence obchodu se smíšeným zbožím v obci, přičemž na jednání pracovní skupiny bylo konstatováno, že obchod by měl vzniknout v budově hasičské zbrojnice. V případě této budovy je však nezbytné provést její rekonstrukci (např. rekonstrukce elektrických rozvodů, zajištění přívodu vody atd.).

Provozovatelem obchodu by byla buď obec Vysokov nebo by byla vybrána soukromá osoba se zájmem o podnikání v této oblasti.

Usilovat o obnovení činnosti pohostinství v obci

Restaurace U Kohouta, tj. budova s č. p. 71 (obrázek 15), která v obci plnila funkci pohostinství, je v současné době spíše zavřená než otevřená. Vzhledem k tomu, že existence pohostinství v obci představuje jednu ze základních občanských vybaveností a zároveň místo setkávání obyvatel, je žádoucí, aby pohostinství v obci opět fungovalo.

Současný majitel má v plánu provést rekonstrukci objektu za účelem jeho modernizace a obnovení činnosti pohostinství. Součástí budovy je i sál, který má také značný potenciál v rozvoji. Rekonstrukcí sálu by byl v obci obnoven prostor pro pořádání kulturně-společenských akcí a zároveň by rekonstrukce mohla proběhnout takovým způsobem, že by sál umožňoval i provoz určitých pohybových a sportovních aktivit. V souvislosti s tím by bylo dobré zajistit i prostor pro skladování sportovního vybavení. Vše se však bude odvíjet od toho, zdali současný majitel k rekonstrukci opravdu přistoupí.

Obrázek 15: Budova s č. p. 71 – stav k červenci 2021



Zdroj: vlastní průzkum

Usilovat o rozšíření nabídky dalších komerčních služeb v obci

Rozšíření nabídky dostupných komerčních služeb v obci bylo řadou respondentů zmíněno v dotazníkovém šetření. Vyjma existence obchodu a pohostinství, které jsou již uvedeny v předešlých aktivitách, byla zmiňována potřeba dostupnosti praktického lékaře, stomatologa, kadeřnice, pedikérky a některých dalších profesí.

V případě rozšíření nabídky komerčních služeb jsou však možnosti obce značně omezené. Každopádně obec je záměru na rozšíření nabídky komerčních služeb v obci nakloněna a v rámci svých možností jej bude podporovat.

Opatření 1.2.2: Zvýšit množství dostupných veřejných služeb

Opatření obsahuje aktivity, jejichž realizace napomůže ke zvýšení variability dostupných veřejných služeb v obci, např. prostřednictvím zkvalitňování a modernizování služeb poskytovaných obecním úřadem.

Podporovat další rozvoj eGovernmentu

Jak je již zmíněno v analytické části, v kap. 2.1.7.1 Obecní úřad a kompetence obce, obec Vysokov již určité služby, které by šly zařadit pod eGovernment, poskytuje, např. informační mobilní aplikaci „V OBRAZE“.

Vzhledem k rychlému technologickému vývoji je důležité jít tzv. „s dobou“ a na tento vývoj v čase reagovat a podle potřeby a poptávky další prvky eGovernmentu poskytovat, což v konečném důsledku povede ke zvýšení efektivity poskytování služeb občanům i návštěvníkům a ke zlepšení komunikace mezi orgány veřejné správy a občany. Jako příklady lze zmínit např. elektronické úřední formuláře, elektronickou úřední desku, mapový portál obce atd.

Opomenout nelze ani technologie související s elektromobilitou, tj. např. existenci nabíjecí stanice na elektrokola, nabíjecí stanice na elektromobily či pořízení samotného elektromobilu.

Zajistit dostupnost nabíjecí stanice pro elektrokolá a elektromobily

Jedná se o veřejnou službu, která bude mít v čase stále větší význam, neboť osob, které jezdí na elektrokolech, neustále přibývá. V budoucnu bude přibývat i množství osob jezdících v elektromobilech. Je i v zájmu obce samotné jít s dobou a uvažovat o pořízení elektromobilu.

Stanice by byla volně přístupná a mohli by ji využít jak obyvatelé obce, tak návštěvníci. Vhodným místem, kde by stanice mohla být umístěna, je lokalita, kde se nachází pohostinství, klubovna a sportovní hřiště či budoucí plánované parkoviště u budovy hasičské zbrojnice.

Opatření 1.2.3: Rozvíjet a upevňovat vztahy a vzájemnou spolupráci obec-podnikatelé

Smyslem opatření je rozvoj spolupráce a komunikace mezi obcí a podnikatelskými subjekty v obci působícími. Dále je zaměřeno i na snahu přitáhnout nové podnikatelské subjekty do obce, což úzce souvisí i s počtem potenciálních dostupných komerčních služeb v obci.

Posilovat vzájemnou spolupráci mezi obcí a podnikatelskými subjekty

Spolupráce mezi obcí a podnikatelskými subjekty, které v obci působí, je důležitá. S některými subjekty a v některých oblastech je spolupráce intenzivnější, v jiných méně. Všeobecně je tato spolupráce z pohledu obce vnímána jako průměrná, tudíž její zkvalitnění by nepochybně dotčeným subjektům prospělo.

Vedení obce má své záměry, jakým směrem by se měl rozvoj obce ubírat. Podnikatelské subjekty mají také své záměry a cíle, kterých chtějí v rámci podnikání dosáhnout. Zájmy obou skupin mohou být společné, ale i částečně protichůdné. Z toho důvodu je důležitá jejich vzájemná komunikace, aby k protichůdným zájmům nedocházelo.

Jako vhodné řešení se nabízí pořádání informačních schůzek, na kterých by docházelo ke vzájemné výměně informací mezi představiteli obce a podnikatelskými subjekty v obci působícími. Realizace těchto diskuzí napomůže ke zlepšení vzájemné spolupráce, vysvětlení případných nejasností apod. Informativní schůzky by měly být uskutečňovány v určité časové periodě, např. jednou ročně.

Vedlejším pozitivním efektem vzájemné spolupráce může být i vytvoření nových pracovních příležitostí v obci.

Podporovat podnikatelské subjekty, které v obci již působí

Stávající podnikatelské subjekty v obci působící jsou pro obec velice důležité. Generují v obci pracovní místa, která představují i možnosti pracovního uplatnění pro místní obyvatele. Dále obec získává do svého rozpočtu i určitý finanční obnos díky daním z nemovitosti. Z toho důvodu je důležité podnikatelské subjekty v obci působící v rámci dostupných možností podporovat a udržovat dobré vzájemné vztahy, aby podnikatelský subjekt z obce neodešel. Jinak by se mohlo stát, že místo fungujícího průmyslového areálu či subjektu by zde mohl následně být brownfield.

Usilovat o rozšíření množství podnikajících subjektů v obci

Pokud by se podařilo do obce přitáhnout nové podnikatelské subjekty, mohlo by to vést k tomu, že by v obci byly k dispozici např. služby, po kterých zde je poptávka. Je v zájmu obce, aby nové podnikatelské subjekty v obci působily.

Obec může ke zvýšení počtu podnikajících subjektů v obci napomoci např. vytvořením výhodných pobídek pro nové podnikatele. Díky tomu obec značně zvýší šance na přitáhnutí potenciálních investorů do obce.

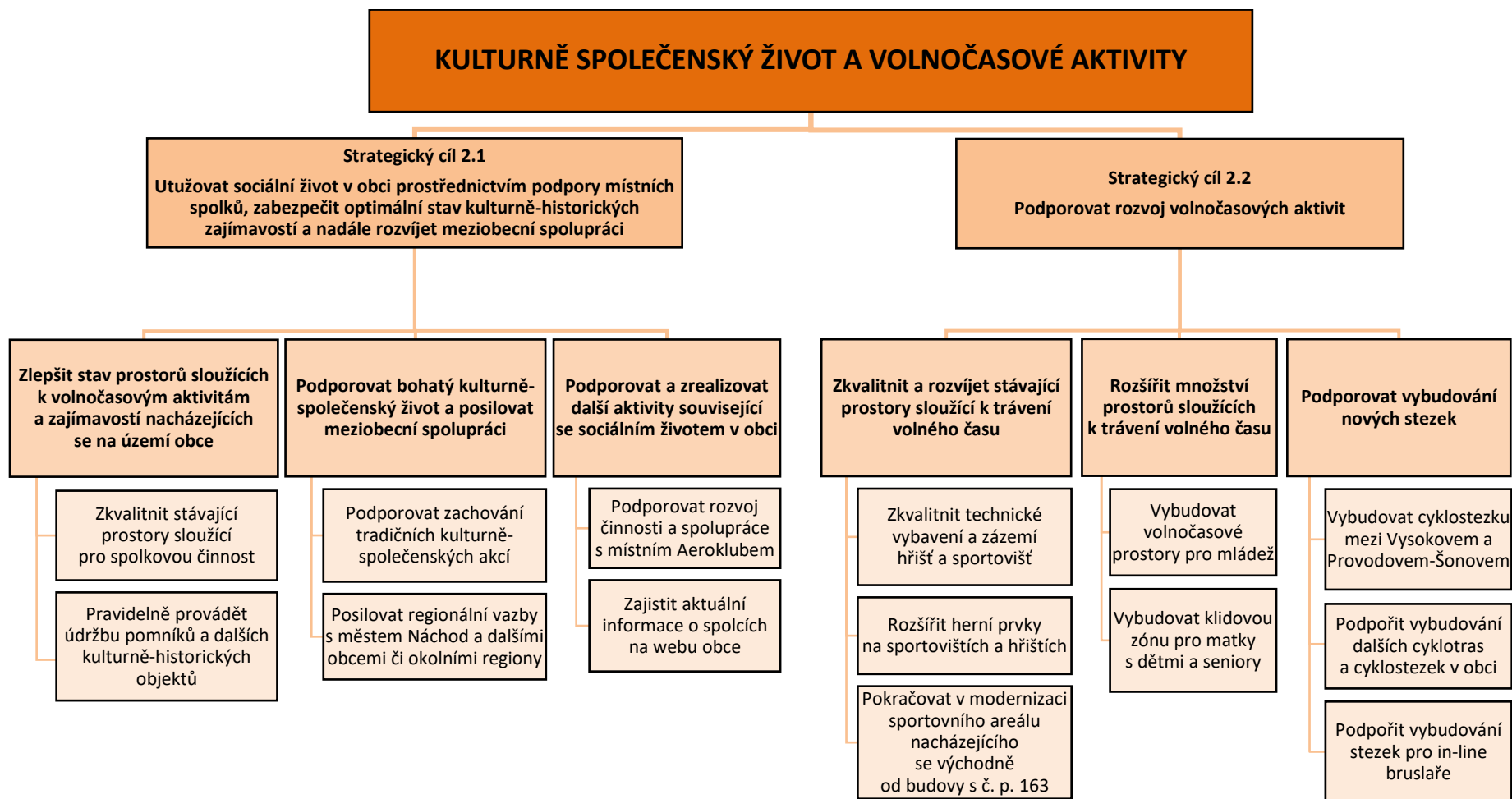
Mezi pobídky ze strany obce lze zařadit např. následující:

- výhodné ceny pozemků
- existence či vybudování potřebné infrastruktury
- pomoc při vyřizování formalit souvisejících se stavebním povolením v případě investiční výstavby
- dočasné snížení daně z nemovitosti
- výhodné nájemné za pronájem volných prostor a pozemků ve vlastnictví obce⁸⁸
- poskytnutí finančního příspěvku za vytvoření pracovního místa

V případě obcí nabízených výhodných pobídek je důležitá jejich propagace, aby se o nich potenciální investoři včas dozvěděli.

⁸⁸ Délku časového období tohoto zvýhodnění určí představitelé obce. Toto se týká i dočasného snížení daně z nemovitosti.

3.2.2 Klíčová oblast rozvoje KULTURNĚ SPOLEČENSKÝ ŽIVOT A VOLNOČASOVÉ AKTIVITY



Cíl 2.1: Utužovat sociální život v obci prostřednictvím podpory místních spolků, zabezpečit optimální stav kulturně-historických zajímavostí a nadále rozvíjet meziobecní spolupráci

Strategický cíl je zaměřen na rozvíjení sociálního života v obci prostřednictvím podpory místních spolků a činností, které pořádají. Dále je zaměřen i na podporu meziobecní spolupráce, a to jak v rovině kulturně-společenské, tak v dalších rovinách (ekonomická, projektová aj.). Opomenuty nejsou ani kulturně-historické zajímavosti, kterými území obce disponuje.

Opatření 2.1.1: Zlepšit stav prostorů sloužících k volnočasovým aktivitám a zajímavostem nacházejících se na území obce

Smyslem tohoto opatření je snaha určitým způsobem zlepšit stav budov a jejich vnitřních prostorů, které slouží pro potřeby činnosti jednotlivých zájmových spolků fungujících v obci. Dále je opatření zaměřeno i na zlepšování stavu kulturně-historických památek, které se na území obce nacházejí a jsou cílem řady místních obyvatel i turistů při trávení volného času.

Zkvalitnit stávající prostory sloužící pro spolkovou činnost

V obci se podařilo v letech 2019-2020 vybudovat komunitní centrum, které slouží pro potřeby konání volnočasových aktivit. Díky tomu se podařilo v obci vytvořit prostor, který byl dlouhodobě postrádán.

Rezervy však zůstávají v kvalitě některých dalších prostorů sloužících k aktivitám místních zájmových spolků, např. jednotlivých kluboven. Realizace aktivity spočívá v postupném zkvalitnění těchto prostorů, aby byl zajištěn jejich optimální stav.

Pravidelně provádět údržbu pomníků a dalších kulturně-historických objektů

Na území obce se nachází dvě výrazné dominanty, které jsou památkami na prusko-rakouskou válku z roku 1866. Jedná se o Pomník myslivce a pomník Jehlanec jízdy (obrázek 16). Aby mohly tyto pomníky obdivovat nadále jak stávající generace, tak budoucí generace, je důležité tyto pomníky udržovat v dobrém technickém stavu. Z toho důvodu je záhodné nadále provádět jejich pravidelnou běžnou údržbu a pokud si to jejich stav vyžádá, provést i větší rekonstrukci či komplexní revitalizaci.

Vyjma výše uvedených dvou hlavních dominant se na území obce nachází i řada dalších křížků, které představují také památky na válku z roku 1866, ale i na jiné události (např. na 1. či 2. světovou válku). I v případě těchto drobnějších památek je doporučeno je pravidelně udržovat, aby byl zajištěn jejich optimální stav.

Obrázek 16: Pomník Jehlanec jízdy – stav k červenci 2021



Zdroj: vlastní průzkum

Opatření 2.1.2: Podporovat bohatý kulturně-společenský život a posilovat meziobecní spolupráci

Opatření je zaměřeno na vytváření podmínek k zachování bohatého kulturně-společenského vyžití v obci založeného na tradicích a též na podporu a další utužování meziobecní spolupráce.

Podporovat zachování tradičních kulturně-společenských akcí

V obci se každoročně pořádají tradiční akce, na které se sjíždějí účastníci i z dalekého okolí. Mezi nejzajímavější akce patří celostátní festival amatérských filmů „Vysokovský kohout“ pořádaný spolkem Osvětová beseda Vysokov, z. s. Pro děti se každé léto pořádá „Pohádkový les“. V zimní sezóně se konají maškarní bály pro děti a plesy pro dospělé. Sportovně-společenské akce pořádají místní sportovní kluby, místní hasiči, Červený kříž, Aeroklub a další.

Podpora stávajícího kulturně-společenského života v obci a jeho další rozvoj je dobrým předpokladem pro zachování soudržného a spokojeného života obyvatel. Společenské akce přispívají k dobré náladě v obci, zvyšují možnosti příchodu návštěvníků a turistů z blízkého i dalekého okolí a jsou prostředkem k seznamování mezi obyvateli a začleňování do společného aktivního života v obci⁸⁹.

Z výše uvedeného popisu je zřejmé, že zachovat tradiční kulturně-společenské akce v obci je velmi důležité. Obec by tak měla nadále finančně i nefinančně tyto aktivity podporovat.

Posilovat regionální vazby s městem Náchod a dalšími obcemi či okolními regiony

Poloha obce v blízkosti města Náchoda je velmi výhodná pro úzké vazby s tímto přirozeným centrem. S Náchodem je obec spjata především ekonomickými a společenskými aktivitami a nabídkou služeb. Dobrá dostupnost města je velmi důležitá např. pro mobilitu pracovní síly, dojížděku do škol, do zaměstnání a za službami (zdravotnické, sociální, obchodní aj.).

⁸⁹ Zdroj: Hlavní rozvojové směry obce Vysokov do roku 2020

Regionální vazby jsou v obci Vysokov rozvíjeny rovněž směrem k dalším okolním obcím a regionům, např. skrze Svazek obcí 1866 apod. prostřednictvím spolupráce na společných projektech či při pořádání společných kulturně-společenských akcí. Je doporučeno v tomto trendu pokračovat a regionální vazby s městem Náchod a dalšími obcemi a regiony nadále posilovat (např. formou nově pořádaných akcí, trhů apod.), neboť z toho mají prospěch všechny zainteresované subjekty.

Opatření 2.1.3: Podporovat a zrealizovat další aktivity související se sociálním životem v obci

Opatření obsahuje aktivity, které úzce souvisí se sociálním životem, podporou spolkové činnosti v obci či mají potenciál i k rozvoji cestovního ruchu.

Podporovat rozvoj činnosti a spolupráce s místním Aeroklubem

Existence místního letiště a činnost spolku Aeroklub Náchod z.s. jsou významným potenciálem pro rozvoj obce jako turisticky zajímavého cíle. Rozšíření aktivit na zdejší letišti a podpora rozvoje další činnosti zmíněného spolku může atraktivit Vysokov z pohledu cestovního ruchu. Zmínit lze např. umístění stanoviště při akci Pohádkový les aj. V uvedeném spočívá i realizace této aktivity.

Zajistit aktuální informace o spolcích na webu obce

Jak je již konstatováno v Plánu rozvoje sportu Vysokov 2018-2023, informace o sportovních spolcích na webu obce nejsou aktuální. To samé platí i o dalších spolcích, které v obci působí. Z toho důvodu je doporučeno provést aktualizaci informací o spolcích na webu obce a následně nadále v čase je udržovat aktuální.

Cíl 2.2: Podporovat rozvoj volnočasových aktivit

Smyslem strategického cíle je revitalizace stávající volnočasové infrastruktury či její určité rozšíření, dále zvýšení počtu volnočasových možností, které mají místní obyvatelé, ale i návštěvníci v obci k dispozici. Díky tomuto navýšení budou mít obyvatelé obce i turisté větší výběr, jak a zároveň kde trávit volný čas.

Opatření 2.2.1: Zkvalitnit a rozvíjet stávající prostory sloužící k trávení volného času

Opatření obsahuje aktivity, jejichž realizací dojde k vylepšení stavu stávajících ploch sloužících především pro potřeby sportu a sportovních aktivit včetně jejich zázemí.

Zkvalitnit technické vybavení a zázemí hřišť a sportovišť

Již v předcházejícím strategickém dokumentu bylo konstatováno, že by bylo dobré určitým způsobem zkvalitnit vybavení a zázemí hřišť a sportovišť po technické stránce. To znamená provést obměnu techniky potřebné na údržbu hřišť, dále určitým způsobem modernizovat zázemí, které se u hřišť a sportovišť nachází.

Rozšířit herní prvky na sportovištích a hřištích

V dotazníkovém šetření bylo konstatováno, že by na sportovištích a hřištích mohlo dojít k určitému rozšíření herních prvků a tím tak zvýšit variabilitu, kterou můžou návštěvníci hřišť využít. Jako příklad lze zmínit např. umístění houpaček na dětské hřiště, které se nachází západně od multifunkčního hřiště s umělou trávou, umístění basketbalového koše či basketbalových košů na některé z hřišť v obci apod.

Pokračovat v modernizaci sportovního areálu nacházejícího se východně od budovy s č. p. 163

Potřeba rekonstrukce sportovního areálu nacházejícího se východně od budovy s č. p. 163 (obrázek 17) je již zmíněna v Plánu rozvoje sportu obce Vysokov 2018-2023. Konkrétně zde jsou definována následující aktivity, jejichž realizace by modernizaci areálu napomohla – existence dostatečného volného prostoru za koncovými čarami, oplocení areálu, existence opěrné „tréninkové“ zdi, přívětivější povrch pro děti na kurtu pro volejbal (bezprašný), nové sociální zařízení. V dotazníkovém šetření byla zmíněna ještě i oprava či doplnění herních prvků.

V případě tohoto sportovního areálu se nabízí také potenciální možnost odkupu do vlastnictví obce, neboť areál je v soukromém vlastnictví. Současný majitel se případnému odkupu nebrání.

Obrázek 17: Sportovní areál nacházející se východně od budovy s č. p. 163 – stav k červenci 2021



Zdroj: vlastní průzkum

Opatření 2.2.2: Rozšířit množství prostorů sloužících k trávení volného času

Smyslem opatření je zvýšení variability dostupných míst, které primárně slouží k trávení volného času. Zároveň bude podpořeno volnočasové vyžití i určitých věkových skupin obyvatel, pro které v současné době v obci toho moc k trávení volného času k dispozici není.

Vybudovat volnočasové prostory pro mládež

V předcházejícím strategickém dokumentu byla zmíněna aktivita, že by v obci mohly být vybudovány volnočasové prostory, které by byly zajímavé pro starší děti a mládež, neboť v obci pro tuto věkovou kategorii optimální volnočasové vyžití chybí. Co se týče konkrétního prvku, mohlo by se jednat např. o workoutové hřiště, určité prvky, které bývají ve skateparku či něco obdobného.

Realizace aktivity by měla dvojí pozitivní efekt. Zaprvé by byla v obci k dispozici volnočasová aktivita, která je vhodná pro starší děti a mládež. Zadruhé by mohl být minimalizován případný vandalismus, kterému mládež z důvodu nudy či zábavy občas neodolá.

Vybudovat klidovou zónu pro matky s dětmi a seniory

V dotazníkovém šetření i na jednání pracovní skupiny bylo zmíněno, že by mohlo být v hořejší části obce vybudováno dětské hřiště. V podstatě by se mohlo jednat o klidovou zónu, ve které by byly k dispozici lavičky se stolečky, dále několik herních prvků pro děti a třeba jeden či dva posilovací nebo protahovací stroje. Zóna by tak byla vhodná jak pro matky s dětmi, tak i pro seniory. Vhodnou lokalitou je okolí rybníka nacházejícího se severně až severozápadně od Kaple Božského Srdce Páně.

Opatření 2.2.3: Podporovat vybudování nových stezek

Opatření obsahuje aktivity, jejichž realizace pomůže rozšířit množství dostupných liniových prvků sloužících pro potřeby cyklistů či in-line bruslařů.

Vybudovat cyklostezku mezi Vysokovem a Provodovem-Šonovem

Na 2. setkání pracovní skupiny bylo zmíněno, že by mohla být vybudována cyklostezka mezi Vysokovem a Provodovem-Šonovem. V tomto směru by měla být převážně využita stávající místní komunikace mezi oběma obcemi. Převážně by se tak jednalo o umístění dopravního značení stezky a částečnou obnovu povrchu. V uvedeném spočívá i realizace této aktivity, přičemž cyklostezka by měla návaznost na Kladskou stezku.

Podpořit vybudování dalších cyklotras a cyklostezek v obci

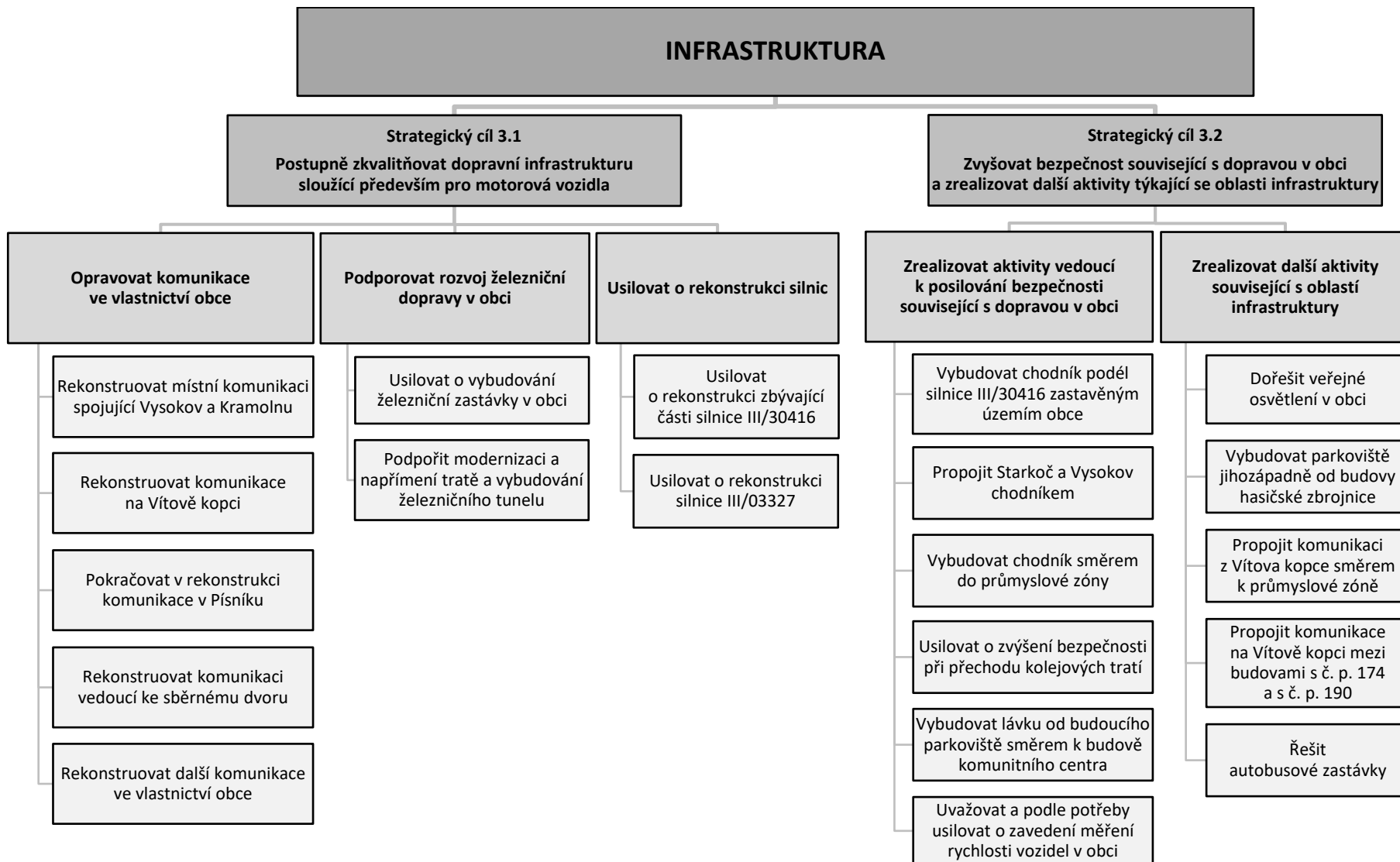
Jak je již zmíněno v analytické části, v kap. 2.1.4.1 Dopravní infrastruktura – cykloturistická síť, obcí Vysokov neprochází žádná cyklostezka a pouze jedna značená cyklotrasa, konkrétně cyklotrasa č. 4056 „Po stopách bojů 1866“.

Realizace aktivity spočívá ve všeobecné podpoře rozšíření dostupných cyklotras či cyklostezek.

Podpořit vybudování stezek pro in-line bruslaře

Obdobně jako v předcházející aktivitě v případě cyklotras či cyklostezek by v obci mohla vzniknout i stezka pro potřeby in-line bruslařů. V tomto ohledu by mohlo být využito multiplikačního efektu – v případě vybudování nové cyklostezky mezi Vysokovem a Provodovem-Šonovem by tato cyklostezka mohla sloužit i pro potřeby in-line bruslařů.

3.2.3 Klíčová oblast rozvoje INFRASTRUKTURA



Cíl 3.1: Postupně zkvalitňovat dopravní infrastrukturu sloužící především pro motorová vozidla

Strategický cíl je zaměřen na celkové zkvalitnění dopravní infrastruktury a prvků s ní souvisejících, a to na infrastrukturu sloužící především pro potřeby motorových vozidel.

Opatření 3.1.1: Opravovat komunikace ve vlastnictví obce

Opatření je svým charakterem zaměřeno na rekonstrukci místních komunikací a jejich součástí (např. mostky, propustky atd.), které jsou ve vlastnictví obce či ve vlastnictví více subjektů včetně obce Vysokov. Rychlost oprav se bude odvíjet především od finančních možností obce a také od toho, jak se bude obci dařit získávat finanční prostředky.

Rekonstruovat místní komunikaci spojující Vysokov a Kramolnu

V dotazníkovém šetření bylo řadou respondentů zmíněno, že místní komunikaci, která propojuje obce Vysokov a Kramolnu, by prospěla rekonstrukce. Jedná se o parcely KN 885/3, KN 891, KN 885/1 (vše v k. ú. Vysokov, ve vlastnictví obce Vysokov), KN 885/2 (v k. ú. Vysokov, ve vlastnictví soukromých fyzických osob) a KN 335 (v k. ú. Kramolna, ve vlastnictví obce Kramolna). Z výše uvedeného výčtu parcel a jejich vlastníků vyplývá, že pro úspěšnou realizaci aktivity je nezbytná spolupráce dotčených vlastníků.

Rekonstruovat komunikace na Vítově kopci

Řada respondentů v dotazníkovém šetření také uvedla, že je potřeba provést rekonstrukci komunikací, které se nacházejí na Vítově kopci. Je doporučeno rekonstrukci komunikací, které zajišťují dostupnost objektů na Vítově kopci, zrealizovat. To samé platí i o příjezdové komunikaci na Vítův kopec vyúsťující ze silnice III/30416 (obrázek 18).

Obrázek 18: Příjezdová komunikace na Vítův kopec – stav k červenci 2021



Zdroj: vlastní průzkum

Pokračovat v rekonstrukci komunikace v Písníku

Část komunikace v Písníku byla v nedávné době rekonstruována. Značný úsek komunikace je však stále v nevyhovujícím stavu, proto je doporučeno jej opravit. Konkrétně se jedná o úsek vedoucí od železničního přejezdu a pomníků nacházejících se jihovýchodně od budovy s č. p. 114 až na hranice katastru mezi obcí Vysokovem a městem Náchodem. Potřeba rekonstrukce této komunikace byla zmíněna také několika respondenty v rámci dotazníkového šetření.

Rekonstruovat komunikaci vedoucí ke sběrnému dvoru

Potřeba rekonstrukce byla respondenty zmíněna i v případě komunikace vedoucí ke sběrnému dvoru (obrázek 19). Komunikace je ve své celé své délce ve vlastnictví obce Vysokov. Realizace aktivity spočívá v provedení obnovy povrchu této komunikace.

Obrázek 19: Komunikace vedoucí ke sběrnému dvoru – stav k červenci 2021



Zdroj: vlastní průzkum

Rekonstruovat další komunikace ve vlastnictví obce

Aktivita je zaměřena na rekonstrukci dalších komunikací ve vlastnictví obce, jejichž stav je nevyhovující či komunikací, u kterých se v průběhu času platnosti tohoto dokumentu jejich stav zhorší a bude nutné je rekonstruovat. Jako příklad lze uvést např. komunikaci vedoucí od budovy s č. p. 122 směrem k budově obecního úřadu.

Opatření 3.1.2: Podporovat rozvoj železniční dopravy v obci

V rámci tohoto opatření jsou obsaženy aktivity, které se týkají železniční sítě a železniční dopravy.

Usilovat o vybudování železniční zastávky v obci

Na otázku v dotazníku, jaké služby respondentům v obci nejvíce chybí, byla celkem 31 respondenty zmíněna absence železniční stanice, což bylo v rámci této otázky četností druhá nejvyšší odpověď. Vybudování železniční stanice bylo zmiňováno již v předešlém strategickém dokumentu.

Na základě výše zmíněné četnosti z řad obyvatel obce je proto doporučeno o vybudování železniční zastávky v obci usilovat. Díky existenci této zastávky by se zvýšila dopravní obslužnost pro obyvatele obce, a to jak četnost, tak variabilita možností dopravy.

Podpořit modernizaci a napřímení tratě a vybudování železničního tunelu

Tato aktivita byla zmíněna již v předcházejícím strategickém dokumentu. Jedná se o tzv. Vysokovskou spojku, jejíž vybudování by pomohlo výrazně zkrátit dojezdové časy mezi Hradcem Králové a Náchodem a následně i s Broumovem, Meziměstím či s polskou Wroclawí. Vybudováním této spojky by došlo k výstavbě nové spojovací železniční tratě z Náchoda do České Skalice, díky čemuž by byla trať napřímená a nebylo by nutné absolvovat cestu do Starkoče a následný přejezd do Václavic a poté až do Náchoda. Součástí by měla být i výstavba nového železničního tunelu v délce zhruba jednoho kilometru pod Vítovým kopcem. Na záměr vybudování tzv. Vysokovské spojky je zpracována studie proveditelnosti.

Opatření 3.1.3: Usilovat o rekonstrukci silnic

Opatření obsahuje aktivity, které se týkají rekonstrukce silnic III. třídy, které jsou v nevyhovujícím stavu. Vzhledem k tomu, že všechny níže uvedené silnice jsou ve vlastnictví Královéhradeckého kraje a právo hospodařit s tímto majetkem má Správa silnic Královéhradeckého kraje (dále jen SS KHK), realizace těchto aktivit se bude odvíjet od dohody obce s touto organizací.

Usilovat o rekonstrukci zbývající části silnice III/30416

Jak je již zmíněno v analytické části, v kap. 2.1.4.1 Dopravní infrastruktura, silnice byla na území obce v převážné části své délky v roce 2021 rekonstruována a je tak ve velmi dobrém stavu. Zbývá rekonstruovat ještě úsek od křižovatky silnic III/30416 a III/03327 směrem do Starkoče.

Usilovat o rekonstrukci silnice III/03327

Silnice III/03327 zajišťuje propojení od průmyslové zóny do zastavěného území obce Vysokov a následně zaústíje do III/30416. Silnice není na území obce v odpovídajícím stavu, a proto by jí prospěla rekonstrukce.

Cíl 3.2: Zvyšovat bezpečnost související s dopravou v obci a zrealizovat další aktivity týkající se oblasti infrastruktury

Strategický cíl je zaměřen na posílení bezpečnosti spojené s dopravou v obci, na zlepšení infrastruktury, která slouží především pro potřeby pěších. Dále je zaměřen i na realizaci některých dalších aktivit souvisejících s infrastrukturou.

Opatření 3.2.1: Zrealizovat aktivity vedoucí k posilování bezpečnosti související s dopravou v obci

V rámci opatření jsou obsaženy aktivity, jejichž realizací dojde ke zvýšení bezpečnosti především pěších, ale i cyklistů, maminek s kočárky apod.

Vybudovat chodník podél silnice III/30416 zastavěným územím obce

Absence chodníku podél silnice III/30416 zastavěným územím obce byl zmíněna jak v dotazníkovém šetření, tak již v předcházejícím strategickém dokumentu. Že by bylo dobré chodník podél silnice III/30416 zastavěným územím obce mít se shodli i členové pracovní skupiny.

Z výše uvedeného popisu je zřejmé, že chodník podél této silnice je žádoucí mít.

Propojit Starkoč a Vysokov chodníkem

Obdobně jako v předešlé aktivitě byla v dotazníkovém šetření zmíněna i absence chodníku mezi Vysokovem a Starkočem. Propojení zmíněných lokalit chodníkem by bylo bezpochyby prospěšné, neboť na území obce Vysokov poblíž katastrálních hranic s obcí Studnice, konkrétně k. ú. Starkoč u Vysokova, vzniká v současné době nová zástavba, která naváže na zástavbu ve Starkoči. Silnice III/30416 je v těchto místech navíc velmi úzká a v podstatě bez krajnice, tj. existence chodníku by bezpochyby zvýšila bezpečnost v této lokalitě, a navíc by ještě více propojila obec Vysokov s místní částí obce Studnice – Starkočem.

Vybudovat chodník směrem do průmyslové zóny

Obdobně jako v předešlých aktivitách by ke zvýšení bezpečnosti především pěších prospělo, kdyby byl vybudován chodník od křižovatky silnic III/30416 a III/03327 až do průmyslové zóny. V tom spočívá i realizace této aktivity.

Usilovat o zvýšení bezpečnosti při přechodu kolejových tratí

Potřeba zvýšení bezpečnosti při přechodu kolejových tratí pěšími, cyklisty či maminkami s kočárky byla zmíněna v rámci dotazníkového šetření. V tomto směru se nabízí např. doplnění určitého bezpečnostního výstražného značení či světelné signalizace ve vtipovaných místech.

Vzhledem k faktu, že železniční trať a její nejbližší okolí je ve vlastnictví České republiky a právo hospodařit s tímto majetkem má Správa železnic, státní organizace, bude se úspěšnost případných činností za účelem zvýšení bezpečnosti při přechodu kolejových tratí odvíjet od dohody s touto organizací.

Vybudovat lávku od budoucího parkoviště směrem k budově komunitního centra

Na 2. jednání pracovní skupiny bylo konstatováno, že by bylo dobré vybudovat lávku od budoucího parkoviště (viz aktivita v rámci opatření 3.2.2) směrem k budově komunitního centra. Díky existenci této lávky by byla zajištěna lepší dostupnost komunitního centra a obecního úřadu.

Uvažovat a podle potřeby usilovat o zavedení měření rychlosti vozidel v obci

Měření rychlosti vozidel v obci bylo zmíněno několika respondenty v rámci dotazníkového šetření. V tomto směru je však nutné podotknout, že měřit rychlost může pouze státní či městská/obecní policie. Obecní policie v obci Vysokov není. Úspěšnost aktivity navíc souvisí i na řadě dalších faktorů – např. povolení dopravního inspektorátu, souhlas ORP Náchod, která by musela řešit na svém úřadě vypořádání přestupků apod.

Z výše uvedeného výčtu vyplývá, že v úvahu v prvotní fázi lze jmenovat v podstatě pouze informativní měřič rychlosti. I ten musí povolit dopravní inspektorát.

Opatření 3.2.2: Zrealizovat další aktivity související s oblastí infrastruktury

V rámci tohoto opatření jsou obsaženy aktivity, které s infrastrukturou úzce souvisí a nejsou tematicky obsaženy v jiném opatření této klíčové oblasti rozvoje.

Dořešit veřejné osvětlení v obci

Veřejné osvětlení bylo v obci v nedávných letech zrekonstruováno. Na jednání pracovní skupiny bylo konstatováno, že síť veřejného osvětlení je v některých lokalitách ještě potřeba dořešit. Především se jedná o vybudování sítě veřejného osvětlení do oblasti nové zástavby při hranicích se Studnicí (místní částí Starkoč) a do oblasti průmyslové zóny.

Podle potřeby samotné obce bude veřejné osvětlení vybudováno či modernizováno i v jiných lokalitách než výše zmíněných.

Vybudovat parkoviště jihozápadně od budovy hasičské zbrojnice

Na druhém setkání pracovní skupiny bylo konstatováno, že jihozápadně od budovy hasičské zbrojnice by mělo dojít k vybudování parkoviště. Plocha by měla sloužit pro parkování aut osob, které přijeli do komunitního centra. Parkovací plocha by měla vzniknout na parcele KN 229 (k. ú. Vysokov), která je ve vlastnictví obce.

Propojit komunikaci z Vítova kopce směrem k průmyslové zóně

Na druhém setkání pracovní skupiny bylo zmíněno, že by mohlo dojít k propojení komunikace z Vítova kopce směrem k průmyslové zóně. Díky existenci tohoto propojení by bylo zajištěno spojení mezi těmito lokalitami a zároveň by v obci existovalo alternativní propojení, které by mohlo být využito v případě potřeby např. jako trasa objížďky.

Propojit komunikace na Vítově kopci mezi budovami s č. p. 174 a s č. p. 190

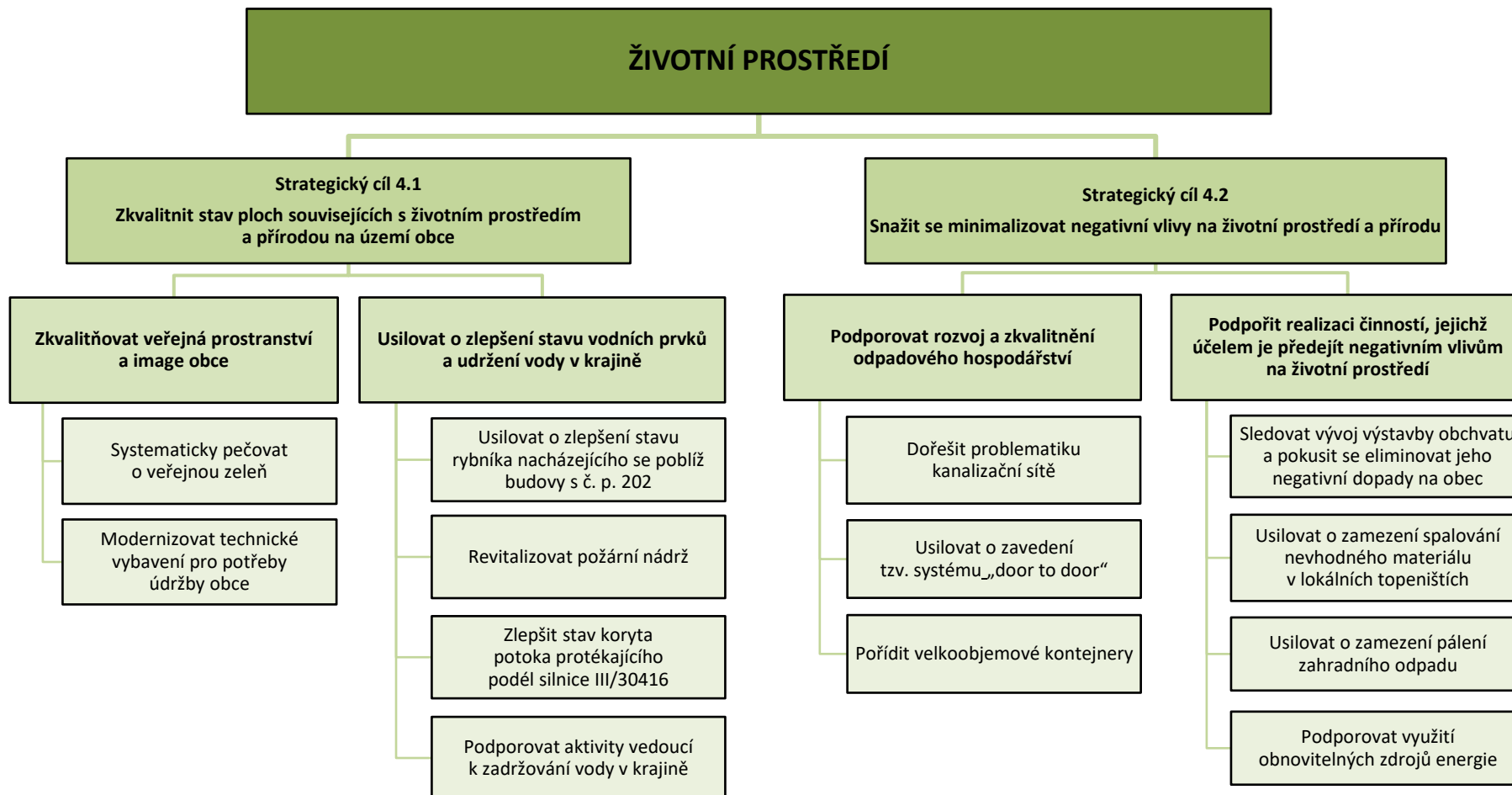
Na Vítově kopci je vybudována řada zpevněných asfaltových komunikací, které ovšem nejsou ve vyhovujícím stavu a je potřeba provést jejich rekonstrukci (viz aktivita v rámci opatření 3.1.1). Kde ještě asfaltová komunikace úplně chybí, je úsek mezi budovami s č. p. 174 a s č. p. 190. V tomto úseku se jedná o komunikaci se štěrkovým či travnatým povrchem. Je doporučeno asfaltovou komunikaci mezi zmíněnými domy vybudovat, čímž by došlo k lepšímu propojení objektů na Vítově kopci a kvalitnější dopravní dostupnosti některých budov.

Řešit autobusové zastávky

V dotazníkovém šetření bylo třemi respondenty zmíněno, že by bylo dobré řešit autobusové zastávky v obci. Jednou bylo obecně uvedeno „autobusové zastávky“. Jednou byla zmíněna úvaha možného přesunutí autobusové zastávky „Vysokov, most“. V tomto případě by mělo dojít k přesunutí zastávky směrem ke skladišti recyklátu v souvislosti s výstavbou obchvatu Náchoda.

Jeden respondent uvedl, že by mohly být autobusové zastávky zastřešeny. V tomto případě lze doporučit, aby alespoň autobusová zastávka „Vysokov, MESA“ byla v jednom směru zastřešena.

3.2.4 Klíčová oblast rozvoje ŽIVOTNÍ PROSTŘEDÍ



Cíl 4.1: Zkvalitnit stav ploch souvisejících s životním prostředím a přírodou na území obce

Strategický cíl je zaměřen na veřejná prostranství, plochy zeleně a vodní plochy, konkrétně na jejich systematickou údržbu, díky čemuž dojde ke zlepšení jejich stavu.

Opatření 4.1.1: Zkvalitňovat veřejná prostranství a image obce

Údržba veřejných prostranství a veřejné zeleně je pro obec velmi důležitá a vypovídá o tom, jak se obec o některé své veřejné prostory stará. Zároveň je tím ovlivněna i image obce směrem navenek.

Systematicky pečovat o veřejnou zeleně

Průběžná revitalizace veřejných prostranství a systematická péče o ně je velmi důležitá jak pro samotnou obec, tak pro její obyvatele. Obec má zpracovávána Strategii rozvoje zeleně, jejímž smyslem bylo zhodnotit vybraná místa veřejné zeleně nacházející se na území obce a dále navrhnout podle potřeby určité změny, které by zeleni na území obce prospěly. Je doporučeno postupně navržená vhodná řešení úprav zeleně v obci zrealizovat. Dále je samozřejmě nutné plochy zeleně a veřejných prostranství v pravidelných intervalech udržovat.

Modernizovat technické vybavení pro potřeby údržby obce

Na setkání pracovní skupiny bylo zmíněno, že v obci by bylo zapotřebí modernizovat technické vybavení, které slouží pro potřeby údržby obce. Jedná se např. o obměnu některé komunální techniky, dále pořízení nových žádoucích pomůcek apod. Díky existenci moderního technického vybavení bude pro obec snazší udržet veřejná prostranství v dobrém stavu a např. v zimě to přispěje i k udržení kvalitní zimní údržby komunikací ve vlastnictví obce.

Opatření 4.1.2: Usilovat o zlepšení stavu vodních prvků a udržení vody v krajině

Opatření je zaměřeno na zkvalitnění stavu vybraných vodních ploch a toků nacházejících se na území obce a na snahu zadržet vodu v krajině.

Usilovat o zlepšení stavu rybníka nacházejícího se poblíž budovy s č. p. 202

Již v minulém strategickém dokumentu i na jednání pracovní skupiny bylo konstatováno, že rybník nacházející se poblíž budovy s č. p. 202 by měl být určitým způsobem revitalizován. Jedná se např. o odbahnění, odstranění náletových dřevin apod. Problémem vodní plochy je i fakt, že je mnohdy bez vody.

Parcela, na které se rybník rozkládá (KN 45/1 v k. ú. Vysokov) není ovšem ve vlastnictví obce, nýbrž ve vlastnictví Českého rybářského svazu, z. s., místní organizace Nové Město nad Metují. Role obce je tak značně omezená a spočívá v podstatě pouze v apelu na daného vlastníka, aby stav rybníka zlepšil. Druhou variantou může být případný odkup do vlastnictví obce.

Revitalizovat požární nádrž

Požární nádrž se nachází jižně od budovy s č. p. 141. Konkrétně se rozkládá na parcele KN 127 v k. ú. Vysokov, která je ve vlastnictví obce. Nádrž není v optimálním stavu a působí zanedbaným dojmem. Oprava požární nádrže byla zmíněna i v dotazníkovém šetření. Je doporučeno stav požární nádrže zlepšit.

Zlepšit stav koryta potoka protékajícího podél silnice III/30416

Stav koryta potoka (konkrétně bezejmenný tok s ID 10168384 – viz analytická část kap. 2.1.1.3 Ráz krajiny a přírodní prostředí), který protéká územím obce mj. podél silnice III/30416, není optimální.

Z důvodu nevhledného stavu některých míst koryta tohoto vodního toku je doporučeno zlepšit jeho údržbu, což bylo zmíněno i na jednání pracovní skupiny. Prostřednictvím lepší údržby dojde ke zlepšení odtokových poměrů potoka a nepochybně bude potok působit i lepším estetickým dojmem. Realizace zmíněných činností by měla napomoci i k tomu, že bude v potoce více vody, než tomu je doposud, neboť v některých obdobích roku potok vysychá.

Podporovat aktivity vedoucí k zadržování vody v krajině

Na druhém setkání pracovní skupiny bylo konstatováno, že by bylo dobré podpořit činnosti vedoucí k zadržování vody v krajině. Z toho důvodu je doporučeno podpořit různorodé aktivity, jejichž realizace napomůže lepšímu zadržování vody v krajině. Z konkrétních prvků lze zmínit např. mokřady, obnova menších rybníčků či pořízení nádrží za účelem zachycení dešťové vody a následně její využití v krajině. V tomto ohledu bude důležitá i spolupráce soukromých vlastníků s obecním úřadem, neboť řada pozemků v soukromém vlastnictví je bezpochyby vhodných pro realizaci některých prvků.

Cíl 4.2: Snažit se minimalizovat negativní vlivy na životní prostředí a přírodu

Strategický cíl je zaměřen na činnosti, jejichž uskutečnění povede ke zlepšení stavu životního prostředí v obci, případně aby se možným negativním vlivům na životní prostředí předešlo.

Opatření 4.2.1: Podporovat rozvoj a zkvalitnění odpadového hospodářství

Opatření obsahuje aktivity, jejichž realizací bude podpořen rozvoj odpadového hospodářství v obci. Konkrétně lze zmínit dořešení problematiky kanalizace, díky čemuž dojde ke zkvalitnění systému odpadních vod a díky napojení zbývající části na ČOV nebudou odpadní vody přímo ústít do povrchové vodoteče, což bude mít pozitivní efekt ve vztahu k životnímu prostředí. Dále se jedná o aktivity podporující třídění odpadů.

Dořešit problematiku kanalizační sítě

Jak je již zmíněno v analytické části, v kap. 2.1.4.3 Technická infrastruktura, V severní části zastavěného území obce je vybudována jednotná kanalizace, která je součástí skupinové kanalizační sítě Hronov-Velké Poříčí-Náchod. Produkované odpadní vody z této části území obce jsou odváděny stokami na ČOV Náchod-Bražec.

Dále je v obci vybudováno 1,27 km jednotné kanalizace, kterou vlastní a bude provozovat obec Vysokov. Tato část ovšem není napojena na ČOV, tj. její současné využití není optimální. Dlouhou dobu bylo uvažováno, že by tato kanalizace měla být napojena na kanalizační systém obce Provodov-Šonov. Z tohoto záměru nakonec sešlo a kanalizace z jižní části zastavěného území obce Vysokov by měla být napojena na kanalizační systém města Nového Města nad Metují, konkrétně na ČOV ve Vrchovinách (místní část města Nové Město nad Metují). Ve výše uvedeném spočívá i realizace této aktivity.

Usilovat o zavedení tzv. systému „door to door“

Systém door-to-door bývá v obcích využíván stále častěji. Zmíněný systém spočívá v tom, že občané obce mají nádoby na tříděný odpad přímo u svých domů a třídění odpadů tak probíhá přímo v domácnostech. Pozitivním efektem tohoto systému bývá, že díky jeho existenci se obvykle daří významně snížit množství směsných komunálních odpadů produkovaných na území obce. Další výhodou tohoto systému je, že díky němu je možné vést evidenci pro jednotlivé domácnosti, čímž může obec získat přehled o jednotlivých tocích odpadů.

Co se týče jednotlivých druhů tříděných odpadů, u kterých by mohl být tento systém využit, lze na prvním místě zmínit nádoby na tříděný plast. Dále bývá tento systém aplikován i u tříděného papíru či bioodpadu. Je na zvážení vedení obce, pro které konkrétní druhy tříděných odpadů se rozhodne tento systém zavést.

Pořídít velkoobjemové kontejnery

Na druhém setkání pracovní skupiny bylo konstatováno, že by bylo dobré, kdyby obec pořídila velkoobjemové kontejnery za účelem podpory většího třídění odpadu. Tyto kontejnery by byly rozmístěny po území obce podle potřeby a byly by využity např. k ukládání bioodpadu, dále pro potřeby odkládání velkoobjemového odpadu atd.

Opatření 4.2.2: Podpořit realizaci činností, jejichž účelem je předejít negativním vlivům na životní prostředí

V rámci tohoto opatření jsou obsaženy aktivity, jejichž realizace napomůže přímo či nepřímo předejít možnému negativnímu působení a vlivům ve vztahu k životnímu prostředí.

Sledovat vývoj výstavby obchvatu a pokusit se eliminovat jeho negativní dopady na obec

Plánovaná výstavba obchvatu města Náchod zasahuje do katastru obce Vysokov. V zájmu obce je maximálně eliminovat negativní dopady, a to nejen z hlediska životního prostředí obce. Z toho důvodu je nutné neustále sledovat vývoj okolo výstavby této velké stavby, přičemž možnosti obce jsou velmi omezené a spočívají v podstatě pouze jen v rovině vyjadřování stanovisek při jednotlivých etapách příprav obchvatu.

Usilovat o zamezení spalování nevhodného materiálu v lokálních topeništích

Snahou obce je zamezení či alespoň minimalizace spalování nevhodného materiálu v lokálních topeništích a s tím související podpora aktivit vedoucích k třídění, případně ekologickému spalování.

Z toho důvodu by bylo vhodné podpořit a motivovat lidi, aby topili ve svých domovech ekologičtěji, čímž by přispěli ke zlepšení stavu životního prostředí. Role obce je v tomto případě omezená, přičemž nejvýznamnější nástroj v tomto případě představuje osvěta. Tj. obec může občany informovat, že v případě spalování nevhodného materiálu hrozí nemalá pokuta. Dále informovat, že v současné době je ekologičtější vytápění významně podporováno dotacemi (např. kotlíkové dotace určené na výměnu stávajících používaných zdrojů tepla za ekologičtější) apod.

Usilovat o zamezení pálení zahradního odpadu

Obdobně jako v případě snahy o zamezení spalování nevhodného materiálu v lokálních topeništích je snahou obce i zamezení či minimalizace pálení zahradního odpadu. Týká se to především pálení listí v období podzimu. V tomto směru je opět nejvýznamnějším nástrojem osvěta. Dále obec může např. na podzim posílit množství kontejnerů na bioodpad.

Podporovat využití obnovitelných zdrojů energie

Obnovitelné zdroje energie jsou a do budoucna budou stále významnějším zdrojem energie, neboť již v současné době je vyvíjen postupný tlak na útlum využití neobnovitelných zdrojů energie. Zároveň se jedná o zdroje, které jsou ve vztahu k životnímu prostředí příznivější. Z toho důvodu je doporučeno využití obnovitelných zdrojů energie podporovat. Z pohledu obce lze jmenovat např. možnost využití komunální energetiky, umístění solárních panelů na budovy ve vlastnictví obce a tím snížit podíl využívaných neobnovitelných zdrojů energie či zprovoznit v obci určité služby, které využívají obnovitelných zdrojů (např. možnost nabití telefonu ze zásuvky, která využívá energie získané ze Slunce, solární panely na nabíjení elektrokol apod.).

Opomenout nelze ani informační roli obce vůči svým obyvatelům, tj. např. že lze získat dotační prostředky na umístění fotovoltaických panelů, čímž v konečném důsledku ušetří výdaje za energie apod.

3.3 Podpora realizace Programu rozvoje

Nezbytnou součástí PRO je zajištění jeho realizace. Bude stanovena osoba tzv. garant PRO, který bude zároveň jeho iniciátorem. Iniciátor bude koordinovat všechny činnosti spojené s realizací a aktualizacemi PRO.

Dále bude stanoven časový harmonogram realizace jednotlivých aktivit a zároveň bude definováno, kde bude možné do PRO nahlédnout.

Postupné sledování a vyhodnocování realizace PRO bude zajištěno prostřednictvím navržených monitorovacích indikátorů. Díky monitoringu, který by měl být prováděn pravidelně (nejlépe jednou za rok), bude patrné, zda se daří PRO naplňovat.

Stanoven bude i způsob, forma a četnost aktualizace PRO. Výše uvedené skutečnosti budou detailně řešeny v následujících kapitolách PRO Vysokov na období let 2021-2030 (akční plán a implementační část).

4 Akční plán

Akční plán vychází ze strategické části a určuje, jakými konkrétními kroky či projekty budou naplňovány příslušné cíle uvedené ve PRO. Zpracovává se na období nejbližších 1–2 let. Akční plán v podstatě představuje soubor konkrétních projektových záměrů a de facto konkretizuje jednotlivé rozvojové aktivity na nejbližší časové období⁹⁰. Aktivity, které jsou naplánovány na pozdější období, jsou zařazeny do tzv. **zásobníku projektových záměrů** (příloha 1).

U každé aktivity musí být zřejmé, k naplnění jakého cíle přispívá. Sestavování akčního plánu musí být v souladu jak se strategickou částí, tak s připravovaným rozpočtem obce na následující rok. Projekty zařazené do akčního plánu musí být kryty rozpočtem nebo musí mít zajištěn jiný, externí, zdroj financování. Pokud nebudou mít jednotlivé projekty zařazené do akčního plánu jednoznačně určen zdroj financování, budou z akčního plánu vyřazeny.

Proces přípravy akčního plánu je proces dlouhodobý a opakovaný, který prostupuje celým programovým obdobím. Zpracování akčního plánu na následující kalendářní rok by mělo probíhat souběžně s přípravou rozpočtu obce. Vybrány jsou ty aktivity, které je možné z věcného, časového a finančního hlediska realizovat v následujícím roce či dvou. Přehled konkrétních aktivit, které byly výběrem zařazeny do akčního plánu pro následující rok, musí být schválen vedením obce.

Důležité je zmínit i vyhodnocení daného akčního plánu, které by mělo být provedeno v prvním pololetí roku, který následuje po realizaci akčního plánu. V rámci vyhodnocení budou posouzeny jednotlivé projekty, zda se podařilo uskutečnit jejich realizaci, či nikoliv. Aktivity, které se nepodařilo realizovat, jsou zařazeny do akčního plánu na další rok, případně přesunuty do zásobníku projektů.

Následující přehledová tabulka 34 znázorňuje, jak jsou jednotlivé aktivity v akčním plánu podrobně specifikovány a které konkrétní informace obsahují.

Aktivity zařazené v zásobníku projektů nejsou tak podrobně specifikovány, jako je tomu v případě aktivit zařazených v akčním plánu, tj. nejsou u nich popsány všechny informace, které jsou uvedeny v řádcích následující tabulky 34. U aktivit zařazených v zásobníku projektů jsou podrobně specifikovány tyto informace:

- žadatel
- role obce
- zdůvodnění a přínos pro rozvoj obce
- předpokládané náklady
- předpokládané zdroje financování
- předpokládané období realizace
- vazba na klíčové oblasti rozvoje PRO Vysokov 2021–2030

⁹⁰ Zdroj: GaREP spol. s r.o., e-Rozvoj.cz, s.r.o. (2013): Metodika tvorby programu rozvoje obce. Ministerstvo pro místní rozvoj České republiky, 70 s.

Tabulka 34: Specifikace jednotlivých aktivit v rámci akčního plánu

Název aktivity	
žadatel	uvedení konkrétního žadatele
role obce	realizační/iniciační/motivační/participační
partneři/dotčený orgán	spolupracující a podílející se organizace/subjekty
zdůvodnění a přínos pro rozvoj obce	popis, jak daná aktivita přispěje k rozvoji obce
typ	investiční/neinvestiční
důležitost	nízká/střední/vysoká
předpokládané náklady	odhadované potřebné finanční prostředky na realizaci
předpokládané zdroje financování	vlastní prostředky/krajské dotace/evropské dotace apod.
vazba na strategické dokumenty	výčet těchto dokumentů včetně uvedení prioritních os, specifických cílů apod.
místo realizace	konkrétní parcela/parcely/lokalita/lokality
předpokládané období realizace	předpokládaný rok realizace
odpovědnost za realizaci	subjekty, které budou zajišťovat faktické naplňování aktivity
stav připravenosti	záměr/zpracovaná projektová dokumentace/vyhlášení výběrového řízení na zpracovatele apod.
vazba na klíčové oblasti rozvoje	uvedeno, na jaké klíčové oblasti rozvoje se daná aktivita váže
doplňující informace	podle potřeby uvedeny další informace

V rámci tabulek Akčního plánu jsou používány následující zkratky:

č. p. = číslo popisné

DP = dotační program

DSO = dobrovolný svazek obcí

DT = dotační titul

EU = Evropská unie

IROP = Integrovaný regionální operační program

KHK kraj = Královéhradecký kraj

KN = katastr nemovitostí

k. ú. = katastrální území

MD = Ministerstvo dopravy

MMR = Ministerstvo pro místní rozvoj

MZe = Ministerstvo zemědělství

MŽP = Ministerstvo životního prostředí

NSA = Národní sportovní agentura

OP ŽP = Operační program Životní prostředí

PD = projektová dokumentace

PORV = Program obnovy a rozvoje venkova

POV KHK = Program obnovy Královéhradeckého kraje

PRO = Program rozvoje obce

SC = specifický cíl

SFDI = Státní fond dopravní infrastruktury

SFŽP = Státní fond životního prostředí

SP = strategická priorita

spol. s r.o. = společnost s ručením omezeným

s.r.o. = společnost ručením omezeným

StC = strategický cíl

z. s. = zapsaný spolek

Zprovoznit obchod se smíšeným zbožím v budově hasičské zbrojnice	
žadatel	Obec Vysokov
role obce	realizační
partneři/dotčený orgán	soukromá osoba se zájmem o podnikání v této oblasti
zdůvodnění a přínos pro rozvoj obce	existence obchodu se smíšeným zbožím v obci → větší variabilita dostupných služeb v obci
typ	investiční i neinvestiční
důležitost	vysoká
předpokládané náklady	do 1 mil. Kč
předpokládané zdroje financování	DP MMR – program Podpora rozvoje regionů 2019+, podprogram PORV – DT Podpora dostupnosti služeb DP KHK kraje – POV KHK vlastní zdroje obce
vazba na strategické dokumenty	Strategie rozvoje Královéhradeckého kraje na období 2021–2027 (SP 5: Vyvážený rozvoj a správa území, StC 5.1: Eliminace územních disparit a řešení regionálních specifik, Opatření 5.1.1: Podpora hospodářsky problémových regionů, venkova, periferií a specifických oblastí) Strategie komunitně vedeného místního rozvoje MAS Mezi Úpou a Metují, z. s. na období 2021-2027 (StC 1: Bohatý region, SC 1.1: Rozvoj podnikatelských aktivit a jejich zázemí, Opatření 1.1.1: Rozvoj nezemědělského podnikání)
místo realizace	budova s č. p. 88 (parcela KN 228, k. ú. Vysokov)
předpokládané období realizace	2022-2023
odpovědnost za realizaci	Zastupitelstvo obce Vysokov
stav připravenosti	záměr, projektová dokumentace se bude zpracovávat v roce 2022
vazba na klíčové oblasti rozvoje	vazba na klíčové oblasti rozvoje PRO Vysokov 2021-2030: 1, 3

Podporovat další rozvoj eGovernmentu	
žadatel	Obec Vysokov
role obce	realizační
partneři/dotčený orgán	KHK kraj, MAS MÚM
zdůvodnění a přínos pro rozvoj obce	zvýšení efektivnosti poskytování služeb občanům, zlepšení komunikace mezi orgány veřejné správy a občany využití SMART technologií při běžné činnosti chodu obce
typ	investiční i neinvestiční
důležitost	vysoká
předpokládané náklady	v řádu stovek tis. Kč elektronická úřední deska: okolo 250 tis. Kč elektromobil: okolo 1-2 mil. Kč
předpokládané zdroje financování	EU – PRV článek 20 skrze MAS MÚM DP KHK kraje – DT Chytrá řešení v regionu Královéhradeckého kraje vlastní zdroje obce předpoklad: EU – IROP 2021-2027
vazba na strategické dokumenty	Strategie rozvoje Královéhradeckého kraje na období 2021–2027 (SP 5: Vyvážený rozvoj a správa území, StC 5.2: Efektivní a transparentní veřejná správa a krizové řízení kraje, Opatření 5.2.1: Podpora zavádění řízení a plánování ve veřejné správě) Strategie komunitně vedeného místního rozvoje MAS Mezi Úpou a Metují, z. s. na období 2021-2027 (StC 3: Demokratický a bezpečný region, SC 3.1: Rozvoj obcí – veřejné správy, Opatření 3.1.1: Rozvoj a modernizace veřejné správy)
místo realizace	není vázáno na konkrétní místo
předpokládané období realizace	2022-2023
odpovědnost za realizaci	Zastupitelstvo obce Vysokov
stav připravenosti	záměr
vazba na klíčové oblasti rozvoje	vazba na klíčové oblasti rozvoje PRO Vysokov 2021-2030: 1, 3, 4

Zajistit dostupnost nabíjecí stanice pro elektrokola a elektromobily	
žadatel	Obec Vysokov
role obce	realizační
partneři/dotčený orgán	KHK kraj, MAS MÚM
zdůvodnění a přínos pro rozvoj obce	zvýšení variability dostupných veřejných služeb v obci využití SMART technologií při běžné činnosti chodu obce
typ	investiční
důležitost	vysoká
předpokládané náklady	nabíjecí stanice pro elektrokola: 2x solární panel na elektro kola 2 ks: 60 000,- Kč nabíjecí stanice pro elektromobily: okolo 100 tis. Kč elektromobil: okolo 1-2 mil. Kč
předpokládané zdroje financování	EU – PRV článek 20 skrze MAS MÚM DP KHK kraje – DT Chytrá řešení v regionu Královéhradeckého kraje vlastní zdroje obce předpoklad: Národní plán obnovy předpoklad: EU – IROP 2021-2027
vazba na strategické dokumenty	Strategie rozvoje Královéhradeckého kraje na období 2021–2027 ((SP 3: Efektivní infrastruktura a dostupnost, StC 3.3: Efektivně využívané energetické zdroje, Opatření 3.3.1: Zvýšení energetické účinnosti a podílu obnovitelných zdrojů a SP 5: Vyvážený rozvoj a správa území, StC 5.2: Efektivní a transparentní veřejná správa a krizové řízení kraje, Opatření 5.2.1: Podpora zavádění řízení a plánování ve veřejné správě) Strategie komunitně vedeného místního rozvoje MAS Mezi Úpou a Metují, z. s. na období 2021-2027 (StC 2: Zdravý a krásný region, SC 2.4: Snížení energetické náročnosti a udržitelné využívání místních zdrojů, Opatření 2.4.2: Podpora komunitních energetických kooperujících společenství a Opatření 2.4.3: Místní a udržitelné formy využití přírodních obnovitelných zdrojů energie – voda, vítr, slunce a StC 4: Vybavený region, SC 4.2: Koncepční, moderní a energeticky úsporný život v obcích, Opatření 4.2.1: Výstavba, rekonstrukce a modernizace veřejných budov a veřejného zařízení)
místo realizace	není vázáno na konkrétní místo
předpokládané období realizace	2022-2023
odpovědnost za realizaci	Zastupitelstvo obce Vysokov
stav připravenosti	záměr
vazba na klíčové oblasti rozvoje	vazba na klíčové oblasti rozvoje PRO Vysokov 2021-2030: 1, 3, 4

Zajistit aktuální informace o spolcích na webu obce	
žadatel	Obec Vysokov
role obce	realizační
partneři/dotčený orgán	zájmové spolky působící v obci
zdůvodnění a přínos pro rozvoj obce	zabezpečeny aktuální informace o spolcích a spolkové činnosti na internetových stránkách obce
typ	neinvestiční
důležitost	vysoká
předpokládané náklady	v řádu jednotek stovek Kč
předpokládané zdroje financování	vlastní zdroje obce
vazba na strategické dokumenty	Strategie komunitně vedeného místního rozvoje MAS Mezi Úpou a Metují, z. s. na období 2021-2027 (StC 1: Bohatý region, SC 5.2: Rozvoj a posílení sebevědomí, soudržnosti, občanského života a otevřenosti místního společenství, Opatření 5.2.3: Zvýšení kvality a intenzity spolkového života)
místo realizace	není vázáno na konkrétní místo
předpokládané období realizace	2022
odpovědnost za realizaci	starostka obce Vysokov
stav připravenosti	záměr
vazba na klíčové oblasti rozvoje	vazba na klíčové oblasti rozvoje PRO Vysokov 2021-2030: 2

Zkvalitnit technické vybavení a zázemí hřišť a sportovišť	
žadatel	Obec Vysokov
role obce	realizační iniciační
partneři/dotčený orgán	Soukromá osoba mají ve vlastnictví sportovní areál nacházející se východně od budovy s č. p. 163
zdůvodnění a přínos pro rozvoj obce	zajištění optimálního vybavení a zázemí hřišť a sportovišť
typ	investiční
důležitost	vysoká
předpokládané náklady	v řádu stovek tis. Kč
předpokládané zdroje financování	DP MMR – program Podpora rozvoje regionů 2019+, podprogram PORV – DT Podpora budování a obnovy míst aktivního a pasivního odpočinku (pouze za předpokladu, že bude zároveň prováděna i rekonstrukce či modernizace hřiště) NSA – Program Rozvoj místních sportovišť a zázemí – Kabina 2021-2025 vlastní zdroje obce
vazba na strategické dokumenty	Strategie rozvoje Královéhradeckého kraje na období 2021–2027 (SP 2: Zdravá, stabilní a soudržná společnost, StC 2.1: Odpovídající podmínky pro zdravý život populace, Opatření 2.1.3: Posílení rozvoje sportovních a volnočasových aktivit v kraji)
místo realizace	hřiště a sportoviště na území obce
předpokládané období realizace	2022-2023
odpovědnost za realizaci	Zastupitelstvo obce Vysokov
stav připravenosti	záměr
vazba na klíčové oblasti rozvoje	vazba na klíčové oblasti rozvoje PRO Vysokov 2021-2030: 1, 2, 3

Rekonstruovat komunikace na Vítově kopci	
žadatel	Obec Vysokov
role obce	realizační
partneři/dotčený orgán	MMR, KHK kraj
zdůvodnění a přínos pro rozvoj obce	zkvalitnění dopravní infrastruktury na území obce
typ	investiční
důležitost	vysoká
předpokládané náklady	2,5 mil. Kč
předpokládané zdroje financování	DP MMR – program Podpora rozvoje regionů 2019+, podprogram PORV – DT Podpora obnovy místních komunikací DP KHK kraje – POV KHK vlastní zdroje obce předpoklad: EU – IROP 2021-2027 (pouze jako doplňková aktivita)
vazba na strategické dokumenty	Strategie rozvoje Královéhradeckého kraje na období 2021–2027 (SP 3: Efektivní infrastruktura a dostupnost, StC 3.1: Kvalitní dopravní infrastruktura a dostupné regiony, Opatření 3.1.2: Zlepšení dopravní dostupnosti regionů kraje a přeshraniční dostupnosti včetně bezpečnosti dopravy) Strategie komunitně vedeného místního rozvoje MAS Mezi Úpou a Metují, z. s. na období 2021-2027 (StC 4: Vybavený region, SC 4.1: Bezpečná doprava, Opatření 4.1.1: Modernizace dopravní infrastruktury)
místo realizace	Vítův kopec
předpokládané období realizace	2022-2023
odpovědnost za realizaci	Zastupitelstvo obce Vysokov
stav připravenosti	zpracovaná projektová dokumentace
vazba na klíčové oblasti rozvoje	vazba na klíčové oblasti rozvoje PRO Vysokov 2021-2030: 1, 3

Pokračovat v rekonstrukci komunikace v Písníku	
žadatel	Obec Vysokov
role obce	realizační
partneři/dotčený orgán	MMR, KHK kraj
zdůvodnění a přínos pro rozvoj obce	zkvalitnění dopravní infrastruktury na území obce
typ	investiční
důležitost	vysoká
předpokládané náklady	500 tis. Kč
předpokládané zdroje financování	DP MMR – program Podpora rozvoje regionů 2019+, podprogram PORV – DT Podpora obnovy místních komunikací DP KHK kraje – POV KHK vlastní zdroje obce předpoklad: EU – IROP 2021-2027 (pouze jako doplňková aktivita)
vazba na strategické dokumenty	Strategie rozvoje Královéhradeckého kraje na období 2021–2027 (SP 3: Efektivní infrastruktura a dostupnost, StC 3.1: Kvalitní dopravní infrastruktura a dostupné regiony, Opatření 3.1.2: Zlepšení dopravní dostupnosti regionů kraje a přeshraniční dostupnosti včetně bezpečnosti dopravy) Strategie komunitně vedeného místního rozvoje MAS Mezi Úpou a Metují, z. s. na období 2021-2027 (StC 4: Vybavený region, SC 4.1: Bezpečná doprava, Opatření 4.1.1: Modernizace dopravní infrastruktury)
místo realizace	komunikace v oblasti Písníku
předpokládané období realizace	2022-2023
odpovědnost za realizaci	Zastupitelstvo obce Vysokov
stav připravenosti	záměr
vazba na klíčové oblasti rozvoje	vazba na klíčové oblasti rozvoje PRO Vysokov 2021-2030: 1, 3

Rekonstruovat komunikaci vedoucí ke sběrnému dvoru	
žadatel	Obec Vysokov
role obce	realizační
partneři/dotčený orgán	MMR, KHK kraj
zdůvodnění a přínos pro rozvoj obce	zkvalitnění dopravní infrastruktury na území obce
typ	investiční
důležitost	vysoká
předpokládané náklady	1,5 mil. Kč
předpokládané zdroje financování	DP MMR – program Podpora rozvoje regionů 2019+, podprogram PORV – DT Podpora obnovy místních komunikací DP KHK kraje – POV KHK vlastní zdroje obce předpoklad: EU – IROP 2021-2027 (pouze jako doplňková aktivita)
vazba na strategické dokumenty	Strategie rozvoje Královéhradeckého kraje na období 2021–2027 (SP 3: Efektivní infrastruktura a dostupnost, StC 3.1: Kvalitní dopravní infrastruktura a dostupné regiony, Opatření 3.1.2: Zlepšení dopravní dostupnosti regionů kraje a přeshraniční dostupnosti včetně bezpečnosti dopravy) Strategie komunitně vedeného místního rozvoje MAS Mezi Úpou a Metují, z. s. na období 2021-2027 (StC 4: Vybavený region, SC 4.1: Bezpečná doprava, Opatření 4.1.1: Modernizace dopravní infrastruktury)
místo realizace	komunikace vedoucí ke sběrnému dvoru
předpokládané období realizace	2022-2023
odpovědnost za realizaci	Zastupitelstvo obce Vysokov
stav připravenosti	orientační nacenění rozpočtu
vazba na klíčové oblasti rozvoje	vazba na klíčové oblasti rozvoje PRO Vysokov 2021-2030: 1, 3

Propojit Starkoč a Vysokov chodníkem	
žadatel	Obec Vysokov
role obce	realizační
partneři/dotčený orgán	MD, KHK kraj
zdůvodnění a přínos pro rozvoj obce	zvýšení bezpečnosti chodců
typ	investiční
důležitost	vysoká
předpokládané náklady	9 571 366,- Kč bez DPH
předpokládané zdroje financování	SFDI – program Zvyšování bezpečnosti, bezbariérové úpravy chodníků vlastní zdroje obce
vazba na strategické dokumenty	Strategie rozvoje Královéhradeckého kraje na období 2021–2027 (SP 3: Efektivní infrastruktura a dostupnost, StC 3.1: Kvalitní dopravní infrastruktura a dostupné regiony, Opatření 3.1.2: Zlepšení dopravní dostupnosti regionů kraje a přeshraniční dostupnosti včetně bezpečnosti dopravy) Strategie komunitně vedeného místního rozvoje MAS Mezi Úpou a Metují, z. s. na období 2021-2027 (StC 4: Vybavený region, SC 4.1: Bezpečná doprava, Opatření 4.1.1: Modernizace dopravní infrastruktury)
místo realizace	území podél silnice III/30416 v úseku mezi Vysokovem a Starkočem
předpokládané období realizace	2022
odpovědnost za realizaci	Zastupitelstvo obce Vysokov
stav připravenosti	vydáno stavební povolení, přiznaná dotace
vazba na klíčové oblasti rozvoje	vazba na klíčové oblasti rozvoje PRO Vysokov 2021-2030: 1, 3

Vybudovat chodník směrem do průmyslové zóny	
žadatel	Obec Vysokov
role obce	realizační
partneři/dotčený orgán	MD, KHK kraj
zdůvodnění a přínos pro rozvoj obce	zvýšení bezpečnosti chodců
typ	investiční
důležitost	vysoká
předpokládané náklady	5 812 000,- Kč bez DPH
předpokládané zdroje financování	SFDI – program Zvyšování bezpečnosti, bezbariérové úpravy chodníků DP MFČR – program 29823 Podpora rozvoje a obnovy obecní infrastruktury a občanské vybavenosti DP KHK kraje – POV KHK vlastní zdroje obce předpoklad: EU – IROP 2021-2027
vazba na strategické dokumenty	Strategie rozvoje Královéhradeckého kraje na období 2021–2027 (SP 3: Efektivní infrastruktura a dostupnost, StC 3.1: Kvalitní dopravní infrastruktura a dostupné regiony, Opatření 3.1.2: Zlepšení dopravní dostupnosti regionů kraje a přeshraniční dostupnosti včetně bezpečnosti dopravy) Strategie komunitně vedeného místního rozvoje MAS Mezi Úpou a Metují, z. s. na období 2021-2027 (StC 4: Vybavený region, SC 4.1: Bezpečná doprava, Opatření 4.1.1: Modernizace dopravní infrastruktury)
místo realizace	území podél silnice III/03327
předpokládané období realizace	2022-2023
odpovědnost za realizaci	Zastupitelstvo obce Vysokov
stav připravenosti	zpracovává se projektová dokumentace
vazba na klíčové oblasti rozvoje	vazba na klíčové oblasti rozvoje PRO Vysokov 2021-2030: 1, 3

Dořešit veřejné osvětlení v obci	
žadatel	Obec Vysokov
role obce	realizační
partneři/dotčený orgán	KHK kraj
zdůvodnění a přínos pro rozvoj obce	zajištění existence sítě veřejného osvětlení v lokalitách, kde prozatím chybí
typ	investiční
důležitost	vysoká
předpokládané náklady	Úsek podél chodníku mezi Vysokovem a Starkočem: 1 140 000,- Kč bez DPH Úsek do průmyslové zóny: 750 000,- Kč bez DPH
předpokládané zdroje financování	DP MFČR – program 29823 Podpora rozvoje a obnovy obecní infrastruktury a občanské vybavenosti DP KHK kraje – POV KHK vlastní zdroje obce
vazba na strategické dokumenty	Strategie rozvoje Královéhradeckého kraje na období 2021–2027 (SP 3: Efektivní infrastruktura a dostupnost, StC 3.3: Efektivně využívané energetické zdroje, Opatření 3.3.2: Zvýšení energetických úspor) Strategie komunitně vedeného místního rozvoje MAS Mezi Úpou a Metují, z. s. na období 2021-2027 (StC 4: Vybavený region, SC 4.2: Koncepční, moderní a energeticky úsporný život v obcích, Opatření 4.2.1: Výstavba, rekonstrukce a modernizace veřejných budov a veřejného zařízení)
místo realizace	území podél silnice III/30416 v úseku mezi Vysokovem a Starkočem území podél silnice III/03327
předpokládané období realizace	2022-2023
odpovědnost za realizaci	Zastupitelstvo obce Vysokov
stav připravenosti	záměr
vazba na klíčové oblasti rozvoje	vazba na klíčové oblasti rozvoje PRO Vysokov 2021-2030: 3

Modernizovat technické vybavení pro potřeby údržby obce	
žadatel	Obec Vysokov
role obce	iniciační realizační
partneři/dotčený orgán	DSO 1866, DSO Region "Novoměstsko"
zdůvodnění a přínos pro rozvoj obce	efektivnější údržba veřejných prostranství ve vlastnictví obce
typ	investiční
důležitost	vysoká
předpokládané náklady	v řádu stovek tis. až jednotek mil. Kč
předpokládané zdroje financování	DP MMR – program Podpora rozvoje regionů 2019+, podprogram PORV – DT Sdílené vybavení komunální technikou (pouze za předpokladu, že je žadatelem DSO) vlastní zdroje obce
vazba na strategické dokumenty	Strategie rozvoje Královéhradeckého kraje na období 2021–2027 (SP 5: Vyvážený rozvoj a správa území, StC 5.1: Eliminace územních disparit a řešení regionálních specifíků, Opatření 5.1.1: Podpora hospodářsky problémových regionů, venkova, periferií a specifických oblastí)
místo realizace	není vázáno na konkrétní místo
předpokládané období realizace	2022-2023
odpovědnost za realizaci	Zastupitelstvo obce Vysokov
stav připravenosti	záměr
vazba na klíčové oblasti rozvoje	vazba na klíčové oblasti rozvoje PRO Vysokov 2021-2030: 4

Revitalizovat požární nádrž	
žadatel	Obec Vysokov
role obce	realizační
partneři/dotčený orgán	MZe, KHK kraj
zdůvodnění a přínos pro rozvoj obce	zlepšení stavu vodní plochy na území obce
typ	investiční
důležitost	vysoká
předpokládané náklady	okolo 1 mil. Kč
předpokládané zdroje financování	DP MZe – program Podpora opatření na drobných vodních tocích a malých vodních nádržích DP KHK kraje – Opatření k zadržování vody v krajině (pouze na zpracování projektové dokumentace) vlastní zdroje obce
vazba na strategické dokumenty	Strategie rozvoje Královéhradeckého kraje na období 2021–2027 (SP 4: Kvalitní a čisté životní prostředí, StC 4.2: Šetrné a odpovědné udržitelné hospodaření, Opatření 4.2.1: Ochrana proti povodním a vlivu nadměrného sucha) Strategie komunitně vedeného místního rozvoje MAS Mezi Úpou a Metují, z. s. na období 2021-2027 (StC 3: Demokratický a bezpečný region, SC 3.3: Podpora bezpečnostní, protipovodňové a požární ochrany, Opatření 3.3.1: Podpora jednotek sboru dobrovolných hasičů)
místo realizace	parcela KN 127 (k. ú. Vysokov)
předpokládané období realizace	2022-2023
odpovědnost za realizaci	Zastupitelstvo obce Vysokov
stav připravenosti	záměr, projektová dokumentace se bude zpracovávat v roce 2022
vazba na klíčové oblasti rozvoje	vazba na klíčové oblasti rozvoje PRO Vysokov 2021-2030: 3, 4

Pořídít velkoobjemové kontejnery	
žadatel	Obec Vysokov
role obce	realizační
partneři/dotčený orgán	KHK kraj
zdůvodnění a přínos pro rozvoj obce	podpora většího třídění odpadu v obci
typ	investiční
důležitost	vysoká
předpokládané náklady	v řádu stovek tis. Kč
předpokládané zdroje financování	DP KHK kraje – POV KHK vlastní zdroje obce předpoklad: EU – OP ŽP 2021-2027
vazba na strategické dokumenty	Strategie rozvoje Královéhradeckého kraje na období 2021–2027 (SP 4: Kvalitní a čisté životní prostředí, StC 4.3: Eliminace negativních dopadů činností člověka na životní prostředí, Opatření 4.3.1: Efektivní a ekologické odpadové hospodářství) Strategie komunitně vedeného místního rozvoje MAS Mezi Úpou a Metují, z. s. na období 2021-2027 (StC 2: Zdravý a krásný region, SC 2.2: Zefektivnění systému nakládání s odpady a vodohospodářské infrastruktury, Opatření 2.2.1: Zefektivnění systému nakládání s odpady)
místo realizace	není vázáno na konkrétní místo
předpokládané období realizace	2022-2023
odpovědnost za realizaci	Zastupitelstvo obce Vysokov
stav připravenosti	záměr
vazba na klíčové oblasti rozvoje	vazba na klíčové oblasti rozvoje PRO Vysokov 2021-2030: 1, 4

Podporovat využití obnovitelných zdrojů energie	
žadatel	Obec Vysokov
role obce	realizační iniciační
partneři/dotčený orgán	MŽP, MAS MÚM, KHK kraj
zdůvodnění a přínos pro rozvoj obce	snížení emisí skleníkových plynů a znečišťujících látek příznivější životní prostředí
typ	investiční i neinvestiční
důležitost	vysoká
předpokládané náklady	budou se odvíjet od rozsahu využití obnovitelných zdrojů energie solární panel na elektro kola 2 ks: 60 000,- Kč
předpokládané zdroje financování	MŽP – SFŽP – Modernizační fond EU – PRV článek 20 skrze MAS MÚM DP KHK kraje – DT Chytrá řešení v regionu Královéhradeckého kraje vlastní zdroje obce předpoklad: EU – OP ŽP 2021-2027
vazba na strategické dokumenty	Strategie rozvoje Královéhradeckého kraje na období 2021–2027 (SP 3: Efektivní infrastruktura a dostupnost, StC 3.3: Efektivně využívané energetické zdroje, Opatření 3.3.1: Zvýšení energetické účinnosti a podílu obnovitelných zdrojů) Strategie komunitně vedeného místního rozvoje MAS Mezi Úpou a Metují, z. s. na období 2021-2027 (StC 2: Zdravý a krásný region, SC 2.4: Snížení energetické náročnosti a udržitelné využívání místních zdrojů, Opatření 2.4.2: Podpora komunitních energetických kooperujících společenství a Opatření 2.4.3: Místní a udržitelné formy využití přírodních obnovitelných zdrojů energie – voda, vítr, slunce)
místo realizace	území obce Vysokov
předpokládané období realizace	průběžně po celé programové období
odpovědnost za realizaci	Zastupitelstvo obce Vysokov
stav připravenosti	záměr
vazba na klíčové oblasti rozvoje	vazba na klíčové oblasti rozvoje PRO Vysokov 2021-2030: 1, 3, 4

5 Implementační část

Implementační část je nedílnou součástí strategických dokumentů a neměla by být opomenuta⁹¹. Pro úspěšné nastavení a praktické využití strategického dokumentu je nezbytné definovat a popsat následující systémy:

- Systém řízení a organizačního zajištění naplňování Programu rozvoje
- Systém financování Programu rozvoje
- Systém aktualizace Programu rozvoje
- Systém monitoringu a vyhodnocování realizace Programu rozvoje

5.1 Systém řízení a organizačního zajištění naplňování Programu rozvoje

Efektivní naplňování strategického plánu může být obecně zajištěno jedině díky jednoznačnému systému řízení. Platí to i pro tento rozvojový plánovací dokument. Jedná se tedy o zajištění postupného naplňování stanovené vize, strategických cílů, opatření a aktivit. Pro tyto účely byly stanoveny následující dvě hierarchické úrovně systému řízení a organizačního zajištění naplňování PRO (viz schéma 3).

Schéma 3: Znárodnění systému řízení a organizačního zajištění naplňování PRO Vysokov na období let 2021-2030



Řídící skupina

Řídící skupina je hlavním orgánem, který je zodpovědný za postupné naplňování PRO. Řídící skupina rozhoduje o tom, zda přijme či nepřijme a schválí či neschválí předložené rozvojové projekty (včetně jejich navrženého rozpočtu), které jsou v souladu se schváleným plánovacím dokumentem. Řídící skupina dále zvolí osobu, tzv. garanta PRO, jehož role bude spočívat především v iniciaci a koordinaci všech činností spojených s realizací a aktualizacemi PRO. Garant PRO by měl být jedním z členů řídicí skupiny, popřípadě výkonného týmu.

⁹¹ Zdroj a blíže viz: Metodika přípravy veřejných strategií, ve znění aktualizace z prosince 2018. MMR, 103 s., dostupná z: https://www.mmr.cz/getmedia/70d00bf5-cec5-4ddd-9309-a3f54c216ea8/Metodika-pripravy-verejnych-strategii-plna-verze_1.pdf.aspx?ext=.pdf

Výkonný tým

Výkonný tým je složen z představitelů obce a zaměstnanců obce. Vedoucím výkonného týmu je starosta obce. Stěžejním úkolem výkonného týmu v procesu implementace PRO je předkládat řídicí skupině konkrétní návrhy projektů a rozvojových aktivit, které jsou v souladu se schváleným strategickým dokumentem. Mezi další úkoly výkonného týmu patří monitorování a průběžné vyhodnocování naplňování jednotlivých aktivit a zajištění aktualizace PRO (vlastními silami či za pomoci externí osoby).

Do procesu implementace PRO bude zapojena i řada dalších subjektů, které budou plnit funkci poradní. Ze subjektů lze jmenovat např. zástupce zájmových spolků působících v obci, zástupce podnikatelských subjektů působících v obci, experty z řad odborné veřejnosti apod.

5.2 Systém financování Programu rozvoje

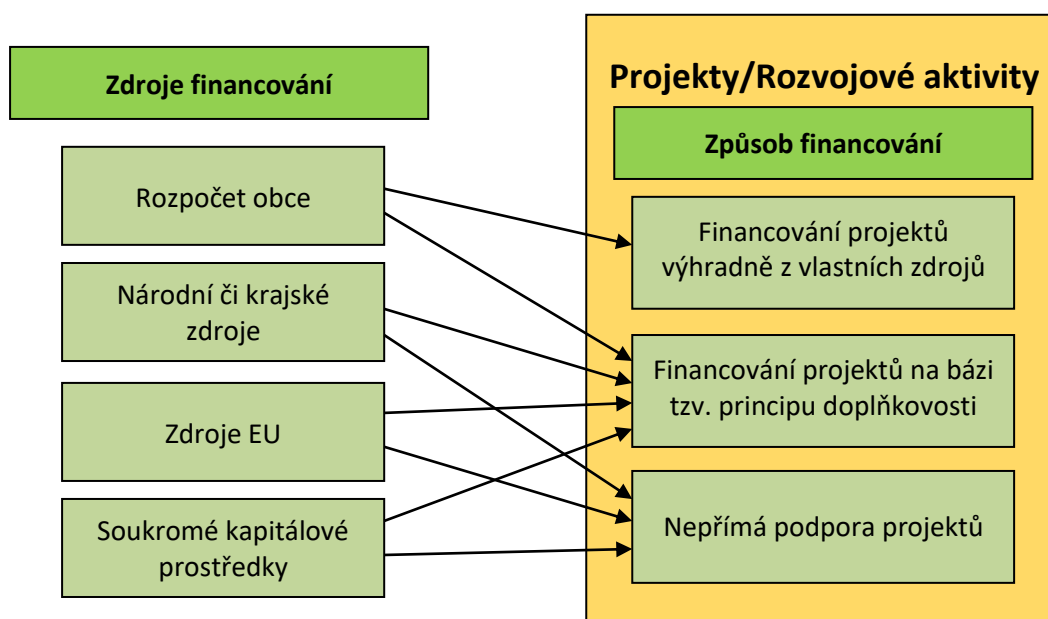
Z hlediska naplňování jednotlivých projektových záměrů PRO je nutné zajištění finančních prostředků. Realizace řady navržených aktivit se nepochybně neobejde bez vnější finanční podpory. Proto je důležité využívat dostupné vnější finanční zdroje, jejichž příspěvek významně napomůže k jejich realizaci.

Financování rozvojových aktivit lze zajistit třemi předpokládanými způsoby:

1. **Financování projektů výhradně z vlastních zdrojů** – jednotlivé projekty jsou financovány výhradně z rozpočtu obce.
2. **Financování projektů na bázi tzv. principu doplňkovosti** – jednotlivé projekty jsou financovány z převážné části prostřednictvím externích finančních zdrojů a částečně z vlastních zdrojů. Externí finanční prostředky lze rozdělit na nevratné (dotace, granty) a vratné (úvěry, půjčky apod.). Především nevratné externí finanční prostředky představují velmi významný podíl finančních zdrojů, které jsou potřebné k realizaci daného projektu (mohou pokrýt až 85 či 90 % celkových nákladů projektu). Z pohledu externích zdrojů lze uvažovat o následujících zdrojích financování:
 - z rozpočtu Evropské unie – strukturální fondy EU
 - ze státního rozpočtu ČR
 - z rozpočtu Královéhradeckého kraje
 - ze soukromých kapitálových prostředků (bankovní úvěry, zdroje soukromého sektoru, prostředky nestátních neziskových organizací).
3. **Nepřímá podpora projektů** – obec Vysokov se nepodílí ani finančně ani realizačně na přípravě a realizaci projektů. Role obce je v tomto případě iniciační a komunikační, čímž napomáhá k prosazování daného projektového záměru.

Vazby systému financování PRO znázorňuje schéma 4.

Schéma 4: Vazby systému financování PRO Vysokov na období let 2021-2030



5.3 Systém aktualizace Programu rozvoje

Nedílnou součástí implementace PRO je i zajištění jeho aktualizace. Jedná se totiž o tzv. „živý“ dokument, který by měl být aktualizován v čase. Desetileté období představuje dlouhou dobu, během které může dojít k výrazným změnám, ať se jedná o pozitivní či negativní trendy vývoje. Z výrazných změn lze jmenovat např. zásadní změny v hospodářské či regionální politice EU, potažmo České republiky, změny v důsledku komunálních voleb apod.

Aktualizace probíhá na základě vyhodnocení realizace PRO, pokud nastaly významné skutečnosti ohledně realizace. Jmenovat lze např. situaci, kdy na základě kontroly naplňování strategických cílů lze vypustit, upravit či doplnit opatření nebo aktivity. Může dojít i k pozměnění samotných strategických cílů.

Komplexní aktualizaci PRO je doporučeno provést podle potřeb samotné obce, především pokud by nastaly výše jmenované skutečnosti. Pokud tyto skutečnosti nenastanou, ke komplexní aktualizaci PRO by mělo dojít nejdříve v polovině plánovacího období, tj. po pěti letech. Dílčí revize dokumentu mohou probíhat průběžně, nejlépe ke konci každého kalendářního roku, ve vazbě na formulování dalších realizačních akcí PRO a ve vazbě na rozpočet obce (jedná se především o úpravu předpokládaného časového harmonogramu, nákladů a zdrojů financování)⁹².

S aktualizací a dílčími revizemi souvisí také pravidelná tvorba akčního plánu, kdy jsou každoročně zhodnoceny uskutečněné aktivity a rozpracován plán činností na další rok. Tvorba akčního plánu na následující období, při využití zásobníku projektů, je úzce spjata s otázkou tvorby rozpočtu obce.

Aktualizace může být provedena buď dodatkem ke stávajícímu PRO, nebo přímo úpravou PRO, čímž vznikne nová verze (vhodnější varianta). Je nezbytné uvést termín aktualizace a vyznačit provedené změny.

Za zajištění aktualizace a dílčích revizí PRO Vysokov je zodpovědný výkonný tým.

⁹² Zdroj: GaREP spol. s r.o., e-Rozvoj.cz, s.r.o. (2014): Metodika tvorby programu rozvoje obce. Ministerstvo pro místní rozvoj České republiky, 72 s.

5.4 Systém monitoringu a vyhodnocování realizace Programu rozvoje

Systém monitoringu a vyhodnocování realizace PRO Vysokov je důležitou součástí celého strategického dokumentu. Pro hodnocení byla zvolena metoda indikátorů. V rámci této metody jsou předem stanoveny ukazatele, pomocí nichž dochází k průběžnému hodnocení dosažených změn v rámci implementace PRO, a tedy i evaluaci úspěšnosti strategie. Indikátorová metoda je v současné době hojně využívána, např. ve strategických dokumentech na úrovni kraje i celé České republiky či v operačních programech pro implementaci kohezní politiky EU.

Pro potřeby PRO Vysokov na období let 2021-2030 byly zvoleny dvě úrovně monitorovacích indikátorů:

- **Indikátor výsledku** – dosažitelný realizací souboru opatření, projektů/aktivit. V rámci dokumentu se jedná o hierarchickou úroveň strategických cílů.
- **Indikátor výstupu** – dosažitelný realizací konkrétního projektu/aktivity, tj. v rámci dokumentu se jedná o úroveň konkrétních navržených aktivit.

U každého navrženého indikátoru je definována měrná jednotka, hodnota indikátoru v současnosti a hodnota požadovaného cílového stavu. Cílový stav představuje hodnotu, které chceme ke konci plánovacího období dosáhnout (v některých případech je uvedena frekvence za určité časové období). Pokud je u indikátoru uvedena měrná jednotka ANO/NE, výchozí a cílový stav je hodnocen v nula-jedničkovém měřítku, kde nula znamená NE a jednička znamená ANO.

Frekvence sledování indikátorů je doporučena následovně: u indikátorů výsledku je doporučeno provést hodnocení v polovině plánovacího období, tj. po čtyřech letech, u indikátorů výstupu je doporučeno provést hodnocení v periodě jednoho roku.

Předpokládanými zdroji dat pro hodnocení naplňování daných indikátorů budou podklady a dokumenty obce Vysokov.

Indikátorové sady monitorovacích ukazatelů za jednotlivé klíčové oblasti rozvoje jsou uvedeny v následujících tabulkách.

Tabulka 35: Sada monitorovacích ukazatelů klíčové oblasti rozvoje SLUŽBY A BYDLENÍ

Klíčová oblast	SLUŽBY A BYDLENÍ	Monitorovací ukazatel	Jednotka	Výchozí stav	Cílový stav
Cíl	Rozvíjet předpoklady související s rozvojem a kvalitou bydlení v obci	Počet nově uskutečněných aktivit podporujících rozvoj předpokladů souvisejících s rozvojem a kvalitou bydlení v obci	počet	0	4
Opatření	Podporovat rozvoj bydlení v obci a aktivity s tím související				
Aktivity	Vytvářet nové plochy pro potřeby bydlení	Počet nově vytvořených ploch pro potřeby bydlení	počet	0	2
	Uvažovat a podle potřeby realizovat vybudování mateřské školy	Vybudována mateřská škola	ANO/NE	0	1
Opatření	Usilovat o zvýšení kvality komunikačních služeb v obci				
Aktivity	Intenzivně komunikovat se zástupci mobilních operátorů za účelem zlepšení signálu	Počet nově uskutečněných jednání	počet/rok	0	1/rok
	Usilovat o zajištění rychlejšího přenosu informací a dat prostřednictvím bezdrátové internetové sítě	Počet nově uskutečněných jednání	počet/rok	0	1/rok
Cíl	Podporovat rozšíření množství dostupných služeb v obci	Počet nově dostupných služeb v obci	počet	0	6
Opatření	Usilovat o zvýšení počtu dostupných komerčních služeb v obci				
Aktivity	Zprovoznit obchod se smíšeným zbožím v budově hasičské zbrojnice	Existující obchod se smíšeným zbožím	ANO/NE	0	1
	Usilovat o obnovení činnosti pohostinství v obci	Obnovena činnost pohostinství v obci	ANO/NE	0	1
	Usilovat o rozšíření nabídky dalších komerčních služeb v obci	Počet nově uskutečněných aktivit podporujících rozšíření nabídky komerčních služeb v obci	počet/rok	0	1/rok
Opatření	Zvýšit množství dostupných veřejných služeb				
Aktivity	Podporovat další rozvoj eGovernmentu	Počet nově zavedených prvků či služeb v oblasti eGovernmentu	počet	0	1
	Zajistit dostupnost nabíjecí stanice pro elektrokola	Existence nabíjecí stanice pro elektrokola	ANO/NE	0	1
Opatření	Rozvíjet a upevňovat vztahy a vzájemnou spolupráci obec-podnikatelé				
Aktivity	Posilovat vzájemnou spolupráci mezi obcí a podnikatelskými subjekty	Počet nově uskutečněných informačních schůzek	počet/rok	0	1/rok
	Podporovat podnikatelské subjekty, které v obci již působí	Počet nově uskutečněných činností za účelem podpory podnikatelských subjektů, které v obci již působí	počet	0	2
	Usilovat o rozšíření množství podnikajících subjektů v obci	Počet nově působících podnikatelských subjektů v obci	počet	0	2

Tabulka 36: Sada monitorovacích ukazatelů klíčové oblasti rozvoje KULTURNĚ SPOLEČENSKÝ ŽIVOT A VOLNOČASOVÉ AKTIVITY

Klíčová oblast	KULTURNĚ SPOLEČENSKÝ ŽIVOT A VOLNOČASOVÉ AKTIVITY	Monitorovací ukazatel	Jednotka	Výchozí stav	Cílový stav
Cíl	Utuzovat sociální život v obci prostřednictvím podpory místních spolků, zabezpečit optimální stav kulturně-historických zajímavostí a nadále rozvíjet meziobecní spolupráci	Počet nově uskutečněných aktivit za účelem podpory místních spolků, zabezpečení optimálního stavu kulturně-historických zajímavostí a rozvoje meziobecní spolupráce	počet	0	8
Opatření	Zlepšit stav prostorů sloužících k volnočasovým aktivitám a zajímavostem nacházejících se na území obce				
Aktivity	Zkvalitnit stávající prostory sloužící pro spolkovou činnost	Počet nově zkvalitněných stávajících prostorů sloužících pro spolkovou činnost	počet	0	2
	Pravidelně provádět údržbu pomníků a dalších kulturně-historických objektů	Počet nově revitalizovaných kulturně-historických objektů	počet	0	2
Opatření	Podporovat bohatý kulturně-společenský život a posilovat meziobecní spolupráci				
Aktivity	Podporovat zachování tradičních kulturně-společenských akcí	Zachována podpora tradičním kulturně-společenským akcím	ANO/NE	0	1
	Posilovat regionální vazby s městem Náchod a dalšími obcemi či okolními regiony	Počet nově zrealizovaných akcí či projektů	počet	0	1
Opatření	Podporovat a zrealizovat další aktivity související se sociálním životem v obci				
Aktivity	Podporovat rozvoj činnosti a spolupráce s místním Aeroklubem	Podporován rozvoj činnosti a spolupráce s místním Aeroklubem	ANO/NE	0	1
	Zajistit aktuální informace o spolcích na webu obce	Zajištěny aktuální informace o spolcích na webu obce	ANO/NE	0	1

Program rozvoje obce Vysokov na období let 2021-2030 – Implementační část

Cíl	Podporovat rozvoj volnočasových aktivit	Počet nově zrealizovaných aktivit za účelem zkvalitnění volnočasové infrastruktury či rozšíření možností trávení volného času	počet	0	7
Opatření	Zkvalitnit a rozvíjet stávající prostory sloužící k trávení volného času				
Aktivity	Zkvalitnit technické vybavení a zázemí hřišť a sportovišť	Počet hřišť se zkvalitněným technickým vybavením a zázemím	počet	0	2
	Rozšířit herní prvky na sportovištích a hřištích	Počet nově dostupných herních prvků na sportovištích a hřištích	počet	0	3
	Pokračovat v modernizaci sportovního areálu nacházejícího se východně od budovy s č. p. 163	Počet nově uskutečněných aktivit za účelem modernizace sportovního areálu nacházejícího se východně od budovy s č. p. 163	počet	0	1
Opatření	Rozšířit množství prostorů sloužících k trávení volného času				
Aktivity	Vybudovat volnočasové prostory pro mládež	Vybudovány volnočasové prostory pro mládež	ANO/NE	0	1
	Vybudovat klidovou zónu pro matky s dětmi a seniory	Vybudována klidová zóna pro matky s dětmi a seniory	ANO/NE	0	1
Opatření	Podporovat vybudování nových stezek				
Aktivity	Vybudovat cyklostezku mezi Vysokovem a Provodovem-Šonovem	Vybudována cyklostezka mezi Vysokovem a Provodovem-Šonovem	ANO/NE	0	1
	Podpořit vybudování dalších cyklotras a cyklostezek v obci	Počet nově dostupných cyklotras a cyklostezek v obci	počet	0	1
	Podpořit vybudování stezek pro in-line bruslaře	Existence stezky pro in-line bruslaře	ANO/NE	0	1

Tabulka 37: Sada monitorovacích ukazatelů klíčové oblasti rozvoje INFRASTRUKTURA

Klíčová oblast	INFRASTRUKTURA	Monitorovací ukazatel	Jednotka	Výchozí stav	Cílový stav
Cíl	Postupně zkvalitňovat dopravní infrastrukturu sloužící především pro motorová vozidla	Počet nově uskutečněných akcí zaměřených na zkvalitnění dopravní infrastruktury sloužící především pro motorová vozidla	počet	0	9
Opatření	Opravovat komunikace ve vlastnictví obce				
Aktivity	Rekonstruovat místní komunikaci spojující Vysokov a Kramolnu	Zrekonstruována místní komunikace spojující Vysokov a Kramolnu	ANO/NE	0	1
	Rekonstruovat komunikace na Vítově kopci	Zrekonstruovány komunikace na Vítově kopci	ANO/NE	0	1
	Pokračovat v rekonstrukci komunikace v Písňíku	Zrekonstruován další úsek komunikace v Písňíku	ANO/NE	0	1
	Rekonstruovat komunikaci vedoucí ke sběrnému dvoru	Zrekonstruována komunikace vedoucí ke sběrnému dvoru	ANO/NE	0	1
	Rekonstruovat další komunikace ve vlastnictví obce	Počet nově rekonstruovaných dalších místních a účelových komunikací	počet	0	1
Opatření	Podporovat rozvoj železniční dopravy v obci				
Aktivity	Usilovat o vybudování železniční zastávky v obci	Existence železniční zastávky v obci	ANO/NE	0	1
	Podpořit modernizaci a napřímení tratě a vybudování železničního tunelu	Podporována modernizace a napřímení tratě a vybudování železničního tunelu	ANO/NE	0	1
Opatření	Usilovat o rekonstrukci silnic				
Aktivity	Usilovat o rekonstrukci zbývajících částí silnice III/30416	Délka nově rekonstruované silnice na území obce	km	0	0,58
	Usilovat o rekonstrukci silnice III/03327	Délka nově rekonstruované silnice na území obce	km	0	1

Program rozvoje obce Vysokov na období let 2021-2030 – Implementační část

Cíl	Zvyšovat bezpečnost související s dopravou v obci a zrealizovat další aktivity týkající se oblasti infrastruktury	Počet nově uskutečněných aktivit posilujících bezpečnost související s dopravou v obci a další rozvoj infrastruktury na území obce	počet	0	13
Opatření	Zrealizovat aktivity vedoucí k posilování bezpečnosti související s dopravou v obci				
Aktivity	Vybudovat chodník podél silnice III/30416 zastavěným územím obce	Vybudován chodník podél silnice III/30416 zastavěným územím obce	ANO/NE	0	1
	Propojit Starkoč a Vysokov chodníkem	Existence chodníku mezi Starkočem a Vysokovem	ANO/NE	0	1
	Vybudovat chodník směrem do průmyslové zóny	Vybudován chodník směrem do průmyslové zóny	ANO/NE	0	1
	Usilovat o zvýšení bezpečnosti při přechodu kolejových tratí	Počet nově umístěných bezpečnostních prvků při přechodech kolejových tratí	počet	0	1
	Vybudovat lávku od budoucího parkoviště směrem k budově komunitního centra	Vybudována lávka od budoucího parkoviště směrem k budově komunitního centra	ANO/NE	0	1
	Uvažovat a podle potřeby usilovat o zavedení měření rychlosti vozidel v obci	Pořízen informativní měřič rychlosti	ANO/NE	0	1
Opatření	Zrealizovat další aktivity související s oblastí infrastruktury				
Aktivity	Dořešit veřejné osvětlení v obci	Počet úseků s nově vybudovaným veřejným osvětlením	počet	0	2
	Vybudovat parkoviště jihozápadně od budovy hasičské zbrojnice	Vybudováno parkoviště jihozápadně od budovy hasičské zbrojnice	ANO/NE	0	1
	Propojit komunikaci z Vítova kopce směrem k průmyslové zóně	Propojena komunikace z Vítova kopce směrem k průmyslové zóně	ANO/NE	0	1
	Propojit komunikace na Vítově kopci mezi budovami s č. p. 174 a s č. p. 190	Propojeny komunikace na Vítově kopci mezi budovami s č. p. 174 a s č. p. 190	ANO/NE	0	1
	Řešit autobusové zastávky	Počet autobusových zastávek s nově zlepšenou dispozicí či vybaveností	počet	0	2

Tabulka 38: Sada monitorovacích ukazatelů klíčové oblasti rozvoje ŽIVOTNÍ PROSTŘEDÍ

Klíčová oblast	ŽIVOTNÍ PROSTŘEDÍ	Monitorovací ukazatel	Jednotka	Výchozí stav	Cílový stav
Cíl	Zkvalitnit stav ploch souvisejících s životním prostředím a přírodou na území obce	Počet nově uskutečněných činností podporujících zlepšení stavu ploch souvisejících s životním prostředím a přírodou	počet	0	9
Opatření	Zkvalitňovat veřejná prostranství a image obce				
Aktivity	Systematicky pečovat o veřejnou zeleň	Počet nově zrealizovaných změn navržených ve Strategii rozvoje zeleně obce Vysokov	počet	0	3
	Modernizovat technické vybavení pro potřeby údržby obce	Modernizováno technické vybavení pro potřeby údržby obce	ANO/NE	0	1
Opatření	Usilovat o zlepšení stavu vodních prvků a udržení vody v krajině				
Aktivity	Usilovat o zlepšení stavu rybníka nacházejícího se poblíž budovy s č. p. 202	Zlepšen stav rybníka nacházejícího se poblíž budovy s č. p. 202	ANO/NE	0	1
	Revitalizovat požární nádrž	Uskutečněna revitalizace požární nádrže	ANO/NE	0	1
	Zlepšit stav koryta potoka protékajícího podél silnice III/30416	Zlepšen stav koryta potoka protékajícího podél silnice III/30416	ANO/NE	0	1
	Podporovat aktivity vedoucí k zadržování vody v krajině	Počet nově zrealizovaných činností za účelem lepšího zadržování vody v krajině	počet	0	2
Cíl	Snažit se minimalizovat negativní vlivy na životní prostředí a přírodu	Počet nově realizovaných činností zaměřených na zmírnění negativních vlivů na životní prostředí a přírodu	počet	0	9
Opatření	Podporovat rozvoj a zkvalitnění odpadového hospodářství				
Aktivity	Dořešit problematiku kanalizační sítě	Dořešena problematika kanalizační sítě	ANO/NE	0	1
	Usilovat o zavedení tzv. systému „door to door“	Zaveden tzv. systém „door to door“	ANO/NE	0	1
	Pořídít velkoobjemové kontejnery	Počet nově pořízených velkoobjemových kontejnerů	počet	0	3
Opatření	Podpořit realizaci činností, jejichž účelem je předejít negativním vlivům na životní prostředí				
Aktivity	Sledovat vývoj výstavby obchvatu a pokusit se eliminovat jeho negativní dopady na obec	Vyjadřována stanoviska při jednotlivých etapách příprav obchvatu	ANO/NE	0	1
	Usilovat o zamezení spalování nevhodného materiálu v lokálních topeništích	Počet nově uskutečněných informačních aktivit za účelem podpory ekologičtějšího spalování	počet	0	3
	Usilovat o zamezení pálení zahradního odpadu	Počet nově dostupných kontejnerů na bioodpad	počet	0	3
	Podporovat využití obnovitelných zdrojů energie	Využity obnovitelné zdroje energie	ANO/NE	0	1

6 Přílohy

6.1 Použité zdroje dat

Administrativní registr ekonomických subjektů https://www.info.mfcr.cz/ares/ares_es.html.cz

Aplikace Českého úřadu zeměměřického a katastrálního „Nahlížení do katastru nemovitostí“
<https://nahlizeni.dokn.cuzk.cz/>

Celostátní sčítání dopravy v roce 2016 <http://scitani2016.rsd.cz/>

Celostátní sčítání dopravy v roce 2010 <http://scitani2010.rsd.cz>

Celostátní sčítání dopravy v roce 2005 <https://www.rsd.cz/vysledky-csd-2005/>

Centrální evidence vodních toků, dostupné z
<http://eagri.cz/public/web/mze/voda/aplikace/cevt.html>

Digitální registr Ústředního seznamu ochrany přírody <https://drusop.nature.cz/mapa/drusop/>

Dotazníkové šetření realizované pro potřeby tvorby Programu rozvoje obce Vysokov na období let 2021 – 2030

Elektronický taxonomický klasifikační systém půd ČR <https://klasifikace.pedologie.czu.cz/>

GaREP spol. s r.o., e-Rozvoj.cz, s.r.o. (2014): *Metodika tvorby programu rozvoje obce*. Ministerstvo pro místní rozvoj České republiky, finální verze, 72 s.

Geoportál SOWAC-GIS <https://geoportal.vumop.cz/>

Historický lexikon obcí České republiky 1869-2011

Hlavní rozvojové směry obce Vysokov do roku 2020

Informace poskytnuté obecním úřadem ve Vysokově

Informační cedule u Pomníku Myslivce

Informační portál Ministerstva financí MONITOR <https://monitor.statnipokladna.cz/>

Informační systém Ústřední seznam ochrany přírody, dostupné z: <https://drusop.nature.cz/portal/>

Internetové stránky Agentury ochrany přírody a krajiny České republiky
<https://www.ochranaprirody.cz/>

Internetové stránky České geologické služby <http://www.geology.cz/>

Internetové stránky Českého statistického úřadu <https://www.czso.cz/>

Internetové stránky Českého úřadu zeměměřického a katastrálního <https://www.cuzk.cz/>

Internetové stránky Dagmar Šefcové <https://dagmar-sefcova.sluzby.cz/>

Internetové stránky Dotačního portálu Krajského úřadu Královéhradeckého kraje <http://dotace.kr-kralovehradecky.cz/>

Internetové stránky encyklopedie Wikipedia <https://cs.wikipedia.org/>

Internetové stránky Hasičského záchranného sboru České republiky <https://www.hzscr.cz/>

Internetové stránky Insolvenčního rejstříku <https://isir.justice.cz/>

Internetové stránky Integrovaného regionálního operačního programu <https://irop.mmr.cz/>

Internetové stránky knihovny ve Vysokově <https://knihovnavysokov.webk.cz/>

Internetové stránky Královéhradeckého kraje <https://www.kr-kralovehradecky.cz/>

Internetové stránky Místní akční skupiny Mezi Úpou a Metují, z. s. <http://www.masmum.cz/>

Internetové stránky Ministerstva dopravy <https://www.mdcr.cz/>

Internetové stránky Ministerstva financí <https://www.mfcr.cz/>

Internetové stránky Ministerstva práce a sociálních věcí <https://www.mpsv.cz/>

Internetové stránky Ministerstva pro místní rozvoj <https://www.mmr.cz/>

Internetové stránky Ministerstva vnitra <https://www.mvcr.cz/>

Internetové stránky Ministerstva zemědělství <https://eagri.cz/>

Internetové stránky Ministerstva životního prostředí <https://www.mzp.cz/>

Internetové stránky Nadace ČEZ <https://www.nadacecez.cz/>

Internetové stránky Národní databáze brownfieldů <http://www.brownfieldy.eu/>

Internetové stránky Národního geoportálu INSPIRE <https://geoportal.gov.cz/>

Internetové stránky Národního registru pramenů a studánek <https://www.estudanky.eu/>

Internetové stránky obce Vysokov <https://www.vysokov.cz/>

Internetové stránky Operačního programu Životní prostředí <https://www.opzp.cz/>

Internetové stránky Penzionu Deluxe <https://www.penziondeluxe.cz/>

Internetové stránky Policie České republiky <https://www.policie.cz/>

Internetové stránky portálu Turistika.cz <https://www.turistika.cz/>

Internetové stránky Regionálního Informačního Servisu <https://www.risy.cz/>

Internetové stránky Sdružení místních samospráv České republiky <https://www.smscr.cz/>

Internetové stránky serveru Cyklotrasy.cz <http://cyklotrasy.cz/>

Internetové stránky společnosti AJKO CZ s.r.o. <https://www.ajko.cz/>

Internetové stránky společnosti CAR1 Vysokov, s.r.o. <http://www.car1.cz/>

Internetové stránky společnosti Dopravní značení Náchod s.r.o. <http://www.dznachod.cz/>

Internetové stránky společnosti green4plan s.r.o. <https://www.green4plan.cz/>

Internetové stránky společnosti HaasMont s.r.o. <https://haasmont.cz/>

Internetové stránky společnosti KCPPUMP s.r.o. <http://kcppump.eu/>

Internetové stránky společnosti MEDTEC-CZ s.r.o. <http://kottas.beril.cz/>

Internetové stránky společnosti Mesa Parts s.r.o. <https://mesa-parts.com/>

Internetové stránky společnosti VISPA NÁCHOD s.r.o. <https://vispa.cz/>

Internetové stránky spolku Aeroklub Náchod z.s. <http://www.akvysokov.cz/>

Internetové stránky Spolku pro obnovu venkova <https://www.spovcr.cz/>

Internetové stránky spolku Sportovní klub Běloves, z.s. <https://skbeloves.webnode.cz/>

Internetové stránky Svazu měst a obcí České republiky <https://www.smocr.cz/>

Internetové stránky svazku obcí Region "Novoměstsko" <http://www.novomestskonadmetuji.cz/>

Internetové stránky svazku obcí "SVAZEK OBCÍ 1866" <http://www.svazekobci1866.cz/>

Internetové stránky Veřejné správy online <http://denik.obce.cz/>

Internetové stránky Výzkumného ústavu meliorací a ochrany půdy <https://www.vumop.cz/>

Internetové stránky Zdravotnické záchranné služby Královéhradeckého kraje <https://www.zzskhk.cz/>

Internetový jízdní řád IDOS <https://jizdnirady.idnes.cz/vlakyautobusy/spojeni/>

Internetový mapový server Mapy.cz <https://mapy.cz/>

Internetový server Internet pro všechny <http://www.internetprovsechny.cz/>

Mapový portál Královéhradeckého kraje <https://gis.kr-kralovehradecky.cz/>

Mapový server České geologické služby <https://mapy.geology.cz/>

Městská a obecní statistika <https://vdb.czso.cz/mos/>

Metodika přípravy veřejných strategií, ve znění aktualizace z prosince 2018. MMR, 103 s., dostupná z: https://www.mmr.cz/getmedia/70d00bf5-cec5-4ddd-9309-a3f54c216ea8/Metodika-pripravy-verejnych-strategii-plna-verze_1.pdf.aspx?ext=.pdf

Národní registr poskytovatelů zdravotních služeb <https://nrpzs.uzis.cz/>

Obecně závazná vyhláška obce Vysokov č. 1/2019 o stanovení systému shromažďování, sběru, přepravy, třídění, využívání a odstraňování komunálních odpadů, o nakládání se stavebním odpadem, o systému komunitního kompostování a způsobu využití zeleného kompostu k údržbě a obnově veřejné zeleně na území obce Vysokov, dostupná z:

https://www.vysokov.cz/e_download.php?file=data/uredni_deska/obsah581_1.pdf&original=Ve%C5%99ejn%C3%A1_vyh%C3%A1%C5%A1ka_12019_o_odpadech%20%281%29.pdf

PERLÍN (2001): *Strategie rozvoje mikroregionu 4/5*. Geografické rozhledy, 10, č. 4, s. 105

Plán nadregionálního a regionálního územního systému ekologické stability pro území Královéhradeckého kraje, dostupné z:

https://gis.kr-kralovehradecky.cz/assets/GIS/projekty/ziv-prostredi/Plan_USES_KHK.pdf

Plán rozvoje sportu Vysokov 2018-2023

Plán rozvoje vodovodů a kanalizací Královéhradeckého kraje <http://mapy.kr-kralovehradecky.cz/vak/>

Plánovač tras KČT <http://trasy.kct.cz/>

Podklady poskytnuté Obecním úřadem ve Vysokově

Portál na podporu rozvoje obcí ČR

<https://www.rozvojobci.cz/news/financovani-rozvoje-obce-souhrn/>

Portál územního plánování Ústavu územního rozvoje <http://portal.uur.cz/>

Portál Územních systémů ekologické stability <http://uses.cz/>

Povodňový informační systém na území Královéhradeckého kraje, dostupné z:

<https://kralovehradecky.dppcr.cz/html/index.html>

Profil zadavatele obce Vysokov <https://www.vhodne-uverejneni.cz/profil/obec-vysokov>

PŮČEK, M. a kol. (2013): Metodika strategického řízení pro meziobecní spolupráci, 40 s.

Registr komunálních symbolů <https://rekos.psp.cz/>

Rozbor udržitelného rozvoje území Královéhradeckého kraje, dostupné z:

<https://www.kr-kralovehradecky.cz/assets/rozvoj-kraje/uzemni-planovani/4--Uplna-aktulizace-UAP-KHK---textova-cast---PRURU-a-RURU.pdf>

Sčítání lidu, domů a bytů 2001, <https://www.czso.cz/staticke/sldb/sldb2001.nsf/index>

Sčítání lidu, domů a bytů 2011, <https://www.czso.cz/csu/czso/scitani-lidu-domu-a-bytu>

Stanovy Dobrovolného svazku obcí Region „Novoměstsko“, dostupné z:

http://www.novomestskonadmetuji.cz/images/stories/dokumenty/stanovy_dso_rn.pdf

Stanovy spolku Místní akční skupina Mezi Úpou a Metují, z. s.

http://www.masmum.cz/e_download.php?file=data/editor/13cs_2.pdf&original=Stanovy%20MAS%20M%C3%9AM%202020%20final%20II.pdf

STANOVY SVAZKU OBCÍ 1866, dostupné z: <http://www.svazekobci1866.cz/mikroregion/stanovy/>

System evidence kontaminovaných míst <https://www.sekm.cz/>

System evidence památek Památkový katalog <https://www.pamatkovykatalog.cz/>

Údaje poskytnuté vedením obce Vysokov

Územně analytické podklady pro SO ORP Náchod <https://www.mestonachod.cz/urad/vystavba/uap/default.asp>

Územní plán Vysokov, dostupný z: https://www.mestonachod.cz/urad/vystavba/up_obci.asp

Veřejný dálkový přístup k datům registru územní identifikace, adres a nemovitostí <https://vdp.cuzk.cz/>

Vlastní průzkum

Vývěsné jízdní řády <http://portal.idos.cz/>

Webová mapová aplikace Silniční a dálniční síť ČR <https://geoportal.rsd.cz/webappbuilder/apps/7/>

Zákon č. 13/1997 Sb., o pozemních komunikacích

Zákon č. 17/1992 Sb., o životním prostředí

Zákon č. 20/1987 Sb., o státní památkové péči

Zákon č. 127/2005 Sb. (zákon o elektronických komunikacích)

Zákon č. 128/2000 Sb., o obcích

Zákon č. 133/1985 Sb., o požární ochraně

Zákon č. 139/2002 Sb., o pozemkových úpravách a pozemkových úřadech

Zákon č. 201/2012 Sb., o ochraně ovzduší

Zákon č. 250/2000 Sb., o rozpočtových pravidlech územních rozpočtů

Zákon č. 266/1994 Sb., o dráhách

Zákon č. 274/2001 Sb. (zákon o vodovodech a kanalizacích)

Zákon č. 334/1992 Sb., o ochraně zemědělského půdního fondu

Zákon č. 458/2000 Sb. (energetický zákon)

6.2 Seznam zkratk

ARES = Administrativní registr ekonomických subjektů

a. s. = akciová společnost

BPEJ = bonitované půdně ekologické jednotky

ČEZ = České energetické závody

ČOV = čistírna odpadních vod

č. p. = číslo popisné

č. e. = číslo evidenční

ČR = Česká republika

DP = dotační program

DPH = daň z přidané hodnoty

DSO = dobrovolný svazek obcí

DT = dotační titul

EAO = ekonomicky aktivní obyvatelstvo

EU = Evropská unie

IČ = identifikační číslo

ID = identifikátor

IDOS = internetový jízdní řád

IREDO = integrovaná regionální doprava

IROP = Integrovaný regionální operační program

KES = koeficient ekologické stability

KHK kraj = Královéhradecký kraj

KN = katastr nemovitostí

KoPÚ = komplexní pozemkové úpravy

KOR = klíčová oblast rozvoje

k. ú. = katastrální území

MAS = místní akční skupina

MAS MÚM = Místní akční skupina Mezi Úpou a Metují

MD = Ministerstvo dopravy

MFČR = Ministerstvo financí České republiky

MMR = Ministerstvo pro místní rozvoj

MO NMNM = Místní organizace Nové Město nad Metují

MS ČČK = místní skupina Českého červeného kříže

MŠ = mateřská škola

MZe = Ministerstvo zemědělství

MŽP = Ministerstvo životního prostředí

NO₂ = oxid dusičitý

NRBC = nadregionální biocentrum

NSA = Národní sportovní agentura

OP ŽP = Operační program Životní prostředí

ORP = obec s rozšířenou působností

OÚ = obecní úřad

PD = projektová dokumentace

PM₁₀ = suspendované částice (prach) o velikosti 10 mikrometrů

PORV = Podpora obnovy a rozvoje venkova

POÚ = pověřený obecní úřad

POV KHK = Program obnovy Královéhradeckého kraje

PRO = Program rozvoje obce

PRV = Program rozvoje venkova

RBC = regionální biocentrum

RBK = regionální biokoridor

SC = specifický cíl

SFDI = Státní fond dopravní infrastruktury

SFŽP = Státní fond životního prostředí

SH ČMS = Sdružení hasičů Čech, Moravy a Slezska

SO ORP = správní obvod obce s rozšířenou působností

SO₂ = oxid siřičitý

SP = strategická priorita

s.p. = státní podnik

spol. s r. o. = společnost s ručením omezeným

s. r. o. = společnost ručením omezením

SS KHK = Správa silnic Královéhradeckého kraje

StC = strategický cíl

SWOT = S – Strengths (silné stránky), W – Weaknesses (slabé stránky), O – Opportunities (příležitosti)
a T – Threats (hrozby)

ÚAP ORP = územně analytické podklady obce s rozšířenou působností

ÚSES = územní systém ekologické stability

VaK = vodovody a kanalizace

ZPF = zemědělský půdní fond

z. s. = zapsaný spolek

ZSJ = základní sídelní jednotka

6.3 Seznam tabulek

Tabulka 1: Vývoj počtu obyvatel v obci Vysokov v období 1869-2020	15
Tabulka 2: Přirozený přírůstek, migrace a celkový přírůstek obyvatel v obci Vysokov v letech 2010 až 2020.....	16
Tabulka 3: Vzdělanost obyvatelstva a index vzdělanosti v obci Vysokov v letech 2001 a 2011	19
Tabulka 4: Registrované zájmové spolky a sdružení mající sídlo v obci Vysokov.....	21
Tabulka 5: Výběr z akcí a událostí pořádaných v obci Vysokov.....	21
Tabulka 6: Podnikatelské subjekty mající sídlo na území obce Vysokov (k červnu 2021).....	24
Tabulka 7: Ekonomická aktivita obyvatelstva v obci Vysokov v letech 2001 a 2011 (v %)	28
Tabulka 8: Vyjíždka do zaměstnání v obci Vysokov v letech 2001 a 2011	30
Tabulka 9: Ubytovací kapacity v obci Vysokov (k červenci 2021)	31
Tabulka 10: Stravovací zařízení a zařízení související se stravováním na území obce Vysokov (k červenci 2021)	31
Tabulka 11: Intenzita dopravy na silnici I/33 na území obce Vysokov	32
Tabulka 12: Dopravní obslužnost obce Vysokov autobusovými spoji podle jízdních řádů platných do 11. 12. 2021.....	35
Tabulka 13: Časová dostupnost vybraných měst autobusovou dopravou z obce Vysokov podle jízdních řádů platných do 11. 12. 2021	35
Tabulka 14: Informace o domovním a bytovém fondu v obci Vysokov v roce 2001	39
Tabulka 15: Informace o domovním a bytovém fondu v obci Vysokov v roce 2011	39
Tabulka 16: Zařízení zdravotnické péče na území obce Vysokov (k červenci 2021)	40
Tabulka 17: Seznam nemovitých kulturních památek na území obce Vysokov (k červenci 2021)	42
Tabulka 18: Přehled sesuvných území nacházejících se na území obce Vysokov (k červenci 2021)	44
Tabulka 19: Zastoupení ZPF a nezemědělské půdy v obci Vysokov (k 31. 12. 2020)	45
Tabulka 20: Památné stromy nacházející se na území obce Vysokov a informace k nim (k červenci 2021).....	51
Tabulka 21: Vývoj plánovaného a skutečného rozpočtu obce Vysokov v období 2016 až 2020	53
Tabulka 22: Příklady investičních akcí, které proběhly v obci Vysokov v období let 2017-2020	55
Tabulka 23: Stavby ve vlastnictví obce Vysokov (k červenci 2021)	56
Tabulka 24: Výsledky odpovědí u otázky č. 2	61
Tabulka 25: Výsledky odpovědí u otázky č. 3	62
Tabulka 26: Výsledky odpovědí u otázky č. 5	64
Tabulka 27: Výsledky odpovědí u otázky č. 12	69
Tabulka 28: Výsledky odpovědí u otázky č. 13	70
Tabulka 29: Výsledky odpovědí u otázky č. 16	71
Tabulka 30: Výsledky odpovědí u otázky č. 17	72
Tabulka 31: Výsledky odpovědí u otázky č. 18	72

Tabulka 32: Přehled strategických a územních dokumentů	78
Tabulka 33: Přehled klíčových oblastí rozvoje, strategických cílů a opatření	85
Tabulka 34: Specifikace jednotlivých aktivit v rámci akčního plánu	113
Tabulka 35: Sada monitorovacích ukazatelů klíčové oblasti rozvoje SLUŽBY A BYDLENÍ	134
Tabulka 36: Sada monitorovacích ukazatelů klíčové oblasti rozvoje KULTURNĚ SPOLEČENSKÝ ŽIVOT A VOLNOČASOVÉ AKTIVITY	135
Tabulka 37: Sada monitorovacích ukazatelů klíčové oblasti rozvoje INFRASTRUKTURA	137
Tabulka 38: Sada monitorovacích ukazatelů klíčové oblasti rozvoje ŽIVOTNÍ PROSTŘEDÍ	139

6.4 Seznam grafů

Graf 1: Struktura druhů pozemků v obci Vysokov k 31. 12. 2020 (v %)	13
Graf 2: Vývoj počtu obyvatel v obci Vysokov v období 1869-2020 – graficky.....	15
Graf 3: Přirozený přírůstek, saldo migrace a celkový přírůstek v obci Vysokov v období 2010-2020...	17
Graf 4: Věková struktura obyvatelstva v obci Vysokov v letech 2001, 2011 a 2020.....	18
Graf 5: Struktura podnikatelských subjektů v obci Vysokov k 31. 12. 2020 (v %).....	25
Graf 6: Struktura podnikatelských subjektů podle právní formy v obci Vysokov k 31. 12. 2020 (v %).	26
Graf 7: Podíl nezaměstnaných osob v % v obci Vysokov v období 2014-2021	29
Graf 8: Porovnání podílu nezaměstnaných osob za územní jednotky obec Vysokov, okres Náchod a Královéhradecký kraj v období 2014-2021	30
Graf 9: Zemědělská půda na území obce Vysokov podle zastoupení jednotlivých druhů pozemků (v %).....	45
Graf 10: Nezemědělská půda na území obce Vysokov podle zastoupení jednotlivých druhů pozemků (v %).....	46
Graf 11: Srovnání plánovaného a skutečného rozpočtu na příjmové a výdajové stránce v obci Vysokov v období 2016-2020 (v milionech Kč).....	54
Graf 12: Stavby ve vlastnictví obce Vysokov podle způsobu jejich využití (k červenci 2021)	56
Graf 13: Výsledky odpovědí u otázky č. 1.....	61
Graf 14: Výsledky odpovědí u otázky č. 6.....	65
Graf 15: Výsledky odpovědí u otázky č. 7.....	65
Graf 16: Výsledky odpovědí u otázky č. 8.....	66
Graf 17: Výsledky odpovědí u otázky č. 9.....	67
Graf 18: Výsledky odpovědí u otázky č. 10.....	67
Graf 19: Výsledky odpovědí u otázky č. 14.....	70
Graf 20: Výsledky odpovědí u otázky č. 15.....	71

6.5 Seznam obrázků

Obrázek 1: Geografická poloha obce Vysokov a její členění	8
Obrázek 2: Znak a vlajka obce Vysokov	9
Obrázek 3: Geologické složení území obce Vysokov	11
Obrázek 4: Požární nádrž jižně od budovy s č. p. 141 – stav k červenci 2021.....	12
Obrázek 5: Zastoupení půdních typů na území obce Vysokov.....	13
Obrázek 6: Pomník myslivce – stav k červenci 2021	22
Obrázek 7: Čerpací stanice pohonných hmot poblíž silnice I/33 – stav k červenci 2021.....	27
Obrázek 8: Areál sběrného dvora v obci Vysokov – stav k červenci 2021	38
Obrázek 9: Multifunkční hřiště s umělou trávou – stav k červenci 2021	43
Obrázek 10: Ochrana ZPF na území obce Vysokov (k červenci 2021).....	47
Obrázek 11: Ohroženost půd vodní erozí na území obce Vysokov (k červenci 2021).....	47
Obrázek 12: Průměrná imisní koncentrace PM ₁₀ v ovzduší na území obce Vysokov v roce 2018.....	49
Obrázek 13: Zásah územních systémů ekologické stability nadregionálního a regionálního významu do území obce Vysokov (k červenci 2021)	50
Obrázek 14: Budova občerstvení u hřiště – stav k červenci 2021	57
Obrázek 15: Budova s č. p. 71 – stav k červenci 2021	89
Obrázek 16: Pomník Jehlanec jízdy – stav k červenci 2021.....	94
Obrázek 17: Sportovní areál nacházející se východně od budovy s č. p. 163 – stav k červenci 2021...	96
Obrázek 18: Příjezdová komunikace na Vítův kopec – stav k červenci 2021	100
Obrázek 19: Komunikace vedoucí ke sběrnému dvoru – stav k červenci 2021	101

6.6 Seznam schémat

Schéma 1: Zařazení obce Vysokov z pohledu geomorfologického členění	10
Schéma 2: Obecná struktura strategické části PRO Vysokov na období let 2021-2030	83
Schéma 3: Znázornění systému řízení a organizačního zajištění naplňování PRO Vysokov na období let 2021-2030	130
Schéma 4: Vazby systému financování PRO Vysokov na období let 2021-2030.....	132

6.7 Seznam příloh

Příloha 1: Zásobník projektových záměrů	151
Příloha 2: Dotazník pro občany a organizace/subjekty působící v obci Vysokov	160

Příloha 1: Zásobník projektových záměrů

V rámci tabulek Zásobníku projektových záměrů jsou používány následující zkratky:

- a. s. = akciová společnost
- ČEZ = České energetické závody
- č. p. = číslo popisné
- ČR = Česká republika
- DP = dotační program
- DSO = dobrovolný svazek obcí
- DT = dotační titul
- EU = Evropská unie
- IROP = Integrovaný regionální operační program
- KHK kraj = Královéhradecký kraj
- KOR = klíčová oblast rozvoje
- MAS MÚM = Místní akční skupina Mezi Úpou a Metují
- MFČR = Ministerstvo financí České republiky
- MMR = Ministerstvo pro místní rozvoj
- MO NMNM = Místní organizace Nové Město nad Metují
- MŠ = mateřská škola
- MZe = Ministerstvo zemědělství
- OP ŽP = Operační program Životní prostředí
- ORP = obec s rozšířenou působností
- PORV = Podpora obnovy a rozvoje venkova
- POV KHK = Program obnovy Královéhradeckého kraje
- PRV = Program rozvoje venkova
- SFDI = Státní fond dopravní infrastruktury
- s. p. = státní podnik
- SS KHK = Správa silnic Královéhradeckého kraje
- VaK = vodovody a kanalizace
- z. s. = zapsaný spolek

Program rozvoje obce Vysokov na období let 2021-2030 – Přílohy

KOR	Název	Žadatel	Role obce	Zdůvodnění a přínos pro rozvoj obce	Předpokládané náklady	Předpokládané zdroje financování	Předpokládané období realizace projektu	Vazba na KOR
SLUŽBY A BYDLENÍ	Vytvářet nové plochy pro potřeby bydlení	Obec Vysokov	realizační	podpora rodinné výstavby v obci, přitáhnout nových potenciálních obyvatel	v řádu jednotek mil. Kč	vlastní zdroje obce	průběžně po celé programové období	1, 3
	Uvažovat a podle potřeby realizovat vybudování mateřské školy	Obec Vysokov	realizační	zvýšení variability dostupných veřejných služeb v obci	v řádu jednotek mil. Kč	vlastní zdroje obce EU – IROP 2021-2027	2024 a dále – do doby, než se podaří vybudování MŠ zrealizovat	1, 3
	Intenzivně komunikovat se zástupci mobilních operátorů za účelem zlepšení signálu	Obec Vysokov Soukromé subjekty	iniciační	zajištění bezproblémového přenosu informací prostřednictvím sítí mobilních operátorů	budou se odvíjet od dohody obce s poskytovateli signálu	vlastní zdroje obce prostředky poskytovatelů signálu	2022 a dále – do doby, než se podaří signál zkvalitnit	1
	Usilovat o zajištění rychlejšího přenosu informací a dat prostřednictvím bezdrátové internetové sítě	Soukromé subjekty	iniciační	rychlejší přenos informací a dat prostřednictvím internetové sítě	budou se odvíjet od dohody obce s provozovateli bezdrátové internetové sítě	vlastní zdroje obce prostředky provozovatelů bezdrátové internetové sítě	2022 a dále – do doby, než se podaří rychlejší přenos dat a informací prostřednictvím internetu zajistit	1
	Usilovat o obnovení činnosti pohostinství v obci	Soukromý subjekt	iniciační	existence základní občanské vybavenosti a zároveň místo setkávání obyvatel	z pohledu obce zanedbatelné	Prostředky vlastníka pohostinství	2022 a dále – do doby, než se podaří činnost pohostinství v obci obnovit	1, 2
	Usilovat o rozšíření nabídky dalších komerčních služeb v obci	Obec Vysokov Soukromé subjekty	realizační iniciační motivační	zvýšení variability dostupných komerčních služeb v obci	do 20 tis. Kč/rok	vlastní zdroje obce zdroje potenciálních podnikatelských subjektů	průběžně po celé programové období	1

Program rozvoje obce Vysokov na období let 2021-2030 – Přílohy

KOR	Název	Žadatel	Role obce	Zdůvodnění a přínos pro rozvoj obce	Předpokládané náklady	Předpokládané zdroje financování	Předpokládané období realizace projektu	Vazba na KOR
SLUŽBY A BYDLENÍ	Posilovat vzájemnou spolupráci mezi obcí a podnikatelskými subjekty	Obec Vysokov	realizační iniciační	zkvalitnění a rozvoj vzájemné spolupráce obec-podnikatelé	do 10 tis. Kč/rok	vlastní zdroje obce	průběžně po celé programové období	1
	Podporovat podnikatelské subjekty, které v obci již působí	Obec Vysokov	realizační	podpora zachování možností pracovního uplatnění pro místní obyvatele	do 10 tis. Kč/rok	vlastní zdroje obce	průběžně po celé programové období	1
	Usilovat o rozšíření množství podnikajících subjektů v obci	Obec Vysokov	realizační iniciační motivační	podpora existence služeb, po kterých je v obci poptávka vznik nových pracovních míst	v případě pobídek – 2-5 tis. Kč měsíčně po dobu tří let	vlastní zdroje obce	průběžně po celé programové období	1
KULTURNĚ SPOLEČENSKÝ ŽIVOT A VOLNOČASOVÉ AKTIVITY	Zkvalitnit stávající prostory sloužící pro spolkovou činnost	Obec Vysokov Zájmové spolky	realizační	zajištění optimálního stavu prostorů sloužících pro spolkovou činnost	v řádu stovek tis. Kč	EU – PRV článek 20 skrze MAS MÚM DP MMR – program Podpora rozvoje regionů 2019+, podprogram PORV – DT Podpora budování a obnovy míst aktivního a pasivního odpočinku DP KHK kraje – POV KHK vlastní zdroje obce	průběžně po celé programové období	2, 3
	Pravidelně provádět údržbu pomníků a dalších kulturně-historických objektů	Obec Vysokov	realizační	zajištění optimálního stavu pomníků a dalších kulturně-historických objektů	v řádu desítek až stovek tis. Kč/kulturně-historický objekt	DP MMR – program Podpora rozvoje regionů 2019+, podprogram PORV – DT Obnova drobných sakrálních staveb a hřbitovů DP MZE – program Údržba a obnova kulturních a venkovských prvků DP KHK kraje – POV KHK vlastní zdroje obce předpoklad: EU – IROP 2021-2027 skrze MAS MÚM (za předpokladu, že se bude jednat o nemovitou kulturní památku)	průběžně po celé programové období	2, 3
	Podporovat zachování tradičních kulturně-společenských akcí	Obec Vysokov	realizační	zachování soudržného a spokojeného života obyvatel	do 80 tis. Kč/rok	vlastní zdroje obce	průběžně po celé programové období	2

KOR	Název	Žadatel	Role obce	Zdůvodnění a přínos pro rozvoj obce	Předpokládané náklady	Předpokládané zdroje financování	Předpokládané období realizace projektu	Vazba na KOR
KULTURNĚ SPOLEČENSKÝ ŽIVOT A VOLNOČASOVÉ AKTIVITY	Posilovat regionální vazby s městem Náchod a dalšími obcemi či okolními regiony	Obec Vysokov Město Náchod DSO	realizační participační	utuzování a rozvoj vzájemné spolupráce	budou se odvíjet od rozsahu společných aktivit	vlastní zdroje obce zdroje města Náchod zdroje dalších okolních obcí, případně DSO	průběžně po celé programové období	2
	Podporovat rozvoj činnosti a spolupráce s místním Aeroklubem	Obec Vysokov Aeroklub Náchod z.s.	realizační participační	zatraktivnění obce Vysokov z pohledu cestovního ruchu posilování vzájemné spolupráce	do 5 tis. Kč/rok	vlastní zdroje obce zdroje Aeroklubu Náchod z.s.	průběžně po celé programové období	2
	Rozšířit herní prvky na sportovištích a hřištích	Obec Vysokov	realizační	zvýšení variability dostupných herních prvků na sportovištích a hřištích	v řádu desítek až stovek tis. Kč – dle množství herních prvků	EU – PRV článek 20 skrze MAS MÚM DP MMR – program Podpora rozvoje regionů 2019+, podprogram PORV – DT Obnova drobných sakrálních staveb a hřbitovů DP MFČR – program 29823 Podpora rozvoje a obnovy obecní infrastruktury a občanské vybavenosti DP KHK kraje – POV KHK vlastní zdroje obce	2024-2025	1, 2, 3
	Pokračovat v modernizaci sportovního areálu nacházejícího se východně od budovy s č. p. 163	Obec Vysokov Soukromý subjekt	realizační participační	zkvalitnění stavu dostupné sportovní infrastruktury na území obce	v řádu stovek tis. Kč	DP MMR – program Podpora rozvoje regionů 2019+, podprogram PORV – DT Podpora budování a obnovy míst aktivního a pasivního odpočinku (za předpokladu, že bude ve vlastnictví obce) DP KHK kraje – POV KHK (za předpokladu, že bude ve vlastnictví obce) Nadace ČEZ – grant Podpora regionů vlastní zdroje obce zdroje soukromého subjektu	2024 a dále – do doby, než se podaří modernizaci sportovního areálu provést	1, 2, 3

Program rozvoje obce Vysokov na období let 2021-2030 – Přílohy

KOR	Název	Žadatel	Role obce	Zdůvodnění a přínos pro rozvoj obce	Předpokládané náklady	Předpokládané zdroje financování	Předpokládané období realizace projektu	Vazba na KOR
KULTURNĚ SPOLEČENSKÝ ŽIVOT A VOLNOČASOVÉ AKTIVITY	Vybudovat volnočasové prostory pro mládež	Obec Vysokov	realizační	existence optimálního volnočasového využití pro mládež	v řádu stovek tis. Kč	DP MMR – program Podpora rozvoje regionů 2019+, podprogram PORV – DT Podpora budování a obnovy míst aktivního a pasivního odpočinku DP KHK kraje – POV KHK Nadace ČEZ – grant Oranžové hřiště vlastní zdroje obce	2024 a dále – do doby, než se podaří volnočasové prostory pro mládež vybudovat	1, 2, 3
	Vybudovat klidovou zónu pro matky s dětmi a seniory	Obec Vysokov	realizační	existence klidové zóny pro matky s dětmi a seniory	v řádu desítek tis. Kč	EU – PRV článek 20 skrze MAS MÚM DP MMR – program Podpora rozvoje regionů 2019+, podprogram PORV – DT Podpora budování a obnovy míst aktivního a pasivního odpočinku DP KHK kraje – POV KHK vlastní zdroje obce	2024 a dále – do doby, než se podaří klidovou zónu pro matky s dětmi a seniory vybudovat	1, 2, 3
	Vybudovat cyklostezku mezi Vysokovem a Provodovem-Šonovem	Obec Vysokov Obec Provodov-Šonov	realizační participační iniciační	rozšíření množství dostupných cyklostezek	v řádu stovek tis. Kč	SFDI – Program Cyklostezky, cyklopruhy Předpoklad: EU – IROP 2021-2027 vlastní zdroje obce	2025 a dále – do doby, než se podaří cyklostezku mezi Vysokovem a Provodovem-Šonovem vybudovat	2, 3
	Podpořit vybudování dalších cyklotras a cyklostezek v obci	Obec Vysokov	realizační participační	rozšíření množství dostupných cyklotras či cyklostezek	v řádu jednotek mil. Kč – v případě budování nových stezek v řádu desítek tis. Kč – v případě značení nových tras	SFDI – Program Cyklostezky, cyklopruhy Předpoklad: EU – IROP 2021-2027 vlastní zdroje obce	průběžně po celé programové období	2, 3
	Podpořit vybudování stezek pro in-line bruslaře	Obec Vysokov	realizační	větší variabilita volnočasových aktivit	V případě využití cyklostezky mezi Vysokovem a Provodovem-Šonovem – zanedbatelné	vlastní zdroje obce	průběžně po celé programové období	2, 3

Program rozvoje obce Vysokov na období let 2021-2030 – Přílohy

KOR	Název	Žadatel	Role obce	Zdůvodnění a přínos pro rozvoj obce	Předpokládané náklady	Předpokládané zdroje financování	Předpokládané období realizace projektu	Vazba na KOR
INFRASTRUKTURA	Rekonstruovat místní komunikaci spojující Vysokov a Kramolnu	Obec Vysokov	realizační	zkvalitnění dopravní infrastruktury na území obce	v řádu jednotek mil. Kč	DP MMR – program Podpora rozvoje regionů 2019+, podprogram PORV – DT Podpora obnovy místních komunikací DP KHK kraje – POV KHK vlastní zdroje obce předpoklad: EU – IROP 2021-2027 (pouze jako doplňková aktivita)	2024 a dále – do doby, než se podaří komunikaci zrekonstruovat	1, 3
	Rekonstruovat další komunikace ve vlastnictví obce	Obec Vysokov	realizační	zkvalitnění dopravní infrastruktury na území obce	v řádu jednotek mil. Kč	DP MMR – program Podpora rozvoje regionů 2019+, podprogram PORV – DT Podpora obnovy místních komunikací DP KHK kraje – POV KHK vlastní zdroje obce předpoklad: EU – IROP 2021-2027 (pouze jako doplňková aktivita)	průběžně po celé programové období	3
	Usilovat o vybudování železniční zastávky v obci	Obec Vysokov	iniciační	zvýšení variability dostupných veřejných služeb v obci zvýšení dopravní obslužnosti obce	v řádu jednotek mil. Kč	vlastní zdroje obce	2025 a dále – do doby, než se podaří železniční zastávku v obci vybudovat	1, 3
	Podpořit modernizaci a napřímení tratě a vybudování železničního tunelu	České dráhy, a.s. Správa železnic, s.p.	participační	podpora zkrácení dojezdových časů železniční dopravou	z pohledu obce zanedbatelné	zdroje Správy železnic, s.p.	průběžně po celé programové období	3
	Usilovat o rekonstrukci zbývající části silnice III/30416	SS KHK	iniciační	zkvalitnění dopravní infrastruktury na území obce	v řádu desítek mil. Kč z pohledu obce zanedbatelné	EU – IROP 2021-2027 prostředky SS KHK	2022 a dále – do doby, než se podaří zbývající část silnice zrekonstruovat	3
	Usilovat o rekonstrukci silnice III/03327	SS KHK	iniciační	zkvalitnění dopravní infrastruktury na území obce	v řádu jednotek mil. Kč z pohledu obce zanedbatelné	EU – IROP 2021-2027 prostředky SS KHK	2022 a dále – do doby, než se podaří rekonstrukci silnice zrealizovat	3

Program rozvoje obce Vysokov na období let 2021-2030 – Přílohy

KOR	Název	Žadatel	Role obce	Zdůvodnění a přínos pro rozvoj obce	Předpokládané náklady	Předpokládané zdroje financování	Předpokládané období realizace projektu	Vazba na KOR
INFRASTRUKTURA	Vybudovat chodník podél silnice III/30416 zastavěným územím obce	Obec Vysokov	realizační	zvýšení bezpečnosti chodců	v řádu jednotek mil. Kč	SFDI – program Zvyšování bezpečnosti, bezbariérové úpravy chodníků DP MFČR – program 29823 Podpora rozvoje a obnovy obecní infrastruktury a občanské vybavenosti DP KHK kraje – POV KHK vlastní zdroje obce předpoklad: EU – IROP 2021-2027	2025 a dále – do doby, než se podaří chodník podél silnice III/30416 vybudovat	3
	Usilovat o zvýšení bezpečnosti při přechodu kolejových tratí	Správa železnic, s.p.	iniciační participační	zvýšení bezpečnosti chodců a cyklistů	do 50 tis. Kč	zdroje Správy železnic, s.p.	průběžně po celé programové období	3
	Vybudovat lávku od budoucího parkoviště směrem k budově komunitního centra	Obec Vysokov	realizační	zajištění lepší dostupnosti komunitního centra a obecního úřadu	v řádu stovek tis. až jednotek mil. Kč	DP MFČR – program 29823 Podpora rozvoje a obnovy obecní infrastruktury a občanské vybavenosti vlastní zdroje obce	2024 a dále – do doby, než se podaří lávku od budoucího parkoviště směrem k budově komunitního centra vybudovat	3
	Uvažovat a podle potřeby usilovat o zavedení měření rychlosti vozidel v obci	ORP Náchod	iniciační	zvýšení bezpečnosti v souvislosti s automobilovou dopravou	do 1 mil. Kč	vlastní zdroje obce	průběžně po celé programové období	3
	Vybudovat parkoviště jihozápadně od budovy hasičské zbrojnice	Obec Vysokov	realizační	zvýšení parkovacích kapacit na území obce existence optimální parkovací plochy pro potřeby komunitního centra	v řádu stovek tis. až jednotek mil. Kč	DP MFČR – program 29823 Podpora rozvoje a obnovy obecní infrastruktury a občanské vybavenosti vlastní zdroje obce	2024 a dále – do doby, než se podaří parkoviště jihozápadně od budovy hasičské zbrojnice vybudovat	3
	Propojit komunikaci z Vítova kopce směrem k průmyslové zóně	Obec Vysokov	realizační	zajištěno spojení Vítova kopce a průmyslové zóny existence alternativního propojení	v řádu jednotek mil. Kč	DP MFČR – program 29823 Podpora rozvoje a obnovy obecní infrastruktury a občanské vybavenosti vlastní zdroje obce	2025 a dále – do doby, než se podaří komunikaci z Vítova kopce směrem k průmyslové zóně propojit	3

Program rozvoje obce Vysokov na období let 2021-2030 – Přílohy

KOR	Název	Žadatel	Role obce	Zdůvodnění a přínos pro rozvoj obce	Předpokládané náklady	Předpokládané zdroje financování	Předpokládané období realizace projektu	Vazba na KOR
INFRASTRUKTURA	Propojit komunikace na Vítově kopci mezi budovami s č. p. 174 a s č. p. 190	Obec Vysokov	realizační	lepší propojenost objektů na Vítově kopci a kvalitnější dopravní dostupnost některých budov	v řádu stovek tis. až jednotek mil. Kč	DP MFČR – program 29823 Podpora rozvoje a obnovy obecní infrastruktury a občanské vybavenosti vlastní zdroje obce	2025 a dále – do doby, než se podaří komunikace na Vítově kopci mezi budovami s č. p. 174 a s č. p. 190 propojit	3
	Řešit autobusové zastávky	Obec Vysokov	realizační	zlepšení dispozic autobusových zastávek	v řádu stovek tis. Kč	DP MFČR – program 29823 Podpora rozvoje a obnovy obecní infrastruktury a občanské vybavenosti vlastní zdroje obce	2025 a dále – do doby, než se podaří autobusové zastávky dořešit	1, 3
ŽIVOTNÍ PROSTŘEDÍ	Systematicky pečovat o veřejnou zeleň	Obec Vysokov	realizační	zkvalitnění stavu veřejných prostranství na území obce	v řádu desítek až stovek tis. Kč/prostranství	EU – PRV článek 20 skrze MAS MÚM DP MFČR – program 29823 Podpora rozvoje a obnovy obecní infrastruktury a občanské vybavenosti Předpoklad: EU – IROP 2021-2027 vlastní zdroje obce	průběžně po celé programové období	1, 4
	Usilovat o zlepšení stavu rybníka nacházejícího se poblíž budovy s č. p. 202	Český rybářský svaz, z. s., MO NMNM	iniciační	zlepšení stavu vodních ploch na území obce	v případě odkupu do vlastnictví obce – v řádu jednotek mil. Kč v případě apelu na současného vlastníka – z pohledu obce zanedbatelné	KHK kraj – DP Opatření k zadržování vody v krajině (pouze na zpracování projektové dokumentace) DP MZe – program Podpora opatření na drobných vodních tocích a malých vodních nádržích (pouze v případě, pokud bude obec vlastníkem) zdroje Českého rybářského svazu, z. s., MO NMNM vlastní zdroje obce	2023 a dále – do doby, než se podaří stav rybníka nacházejícího se poblíž budovy s č. p. 202 zlepšit	4
	Zlepšit stav koryta potoka protékajícího podél silnice III/30416	Obec Vysokov Povodí Labe, s. p.	realizační iniciační participační	zlepšení stavu vodního toku na území obce	v řádu stovek tis. Kč	DP MZe – program Podpora opatření na drobných vodních tocích a malých vodních nádržích (pokud bude žadatel Povodí Labe, s. p.) KHK kraj – DP Opatření k zadržování vody v krajině vlastní zdroje obce	2024 a dále – do doby, než se podaří stav koryta potoka protékajícího podél silnice III/30416 zlepšit	4

Program rozvoje obce Vysokov na období let 2021-2030 – Přílohy

KOR	Název	Žadatel	Role obce	Zdůvodnění a přínos pro rozvoj obce	Předpokládané náklady	Předpokládané zdroje financování	Předpokládané období realizace projektu	Vazba na KOR
ŽIVOTNÍ PROSTŘEDÍ	Podporovat aktivity vedoucí k zadržování vody v krajině	Obec Vysokov Soukromé subjekty	realizační iniciační	lepší zadržování vody v krajině má pozitivní efekty na životní prostředí v obci	budou se odvíjet od množství a rozsahu činností	DP KHK kraje – POV KHK, DP Opatření k zadržování vody v krajině vlastní prostředky obce	průběžně po celé programové období	4
	Dořešit problematiku kanalizační sítě	Obec Vysokov	realizační iniciační participační	rozšíření lokalit s dostupnou kanalizací zabezpečení napojení splaškové kanalizace na ČOV	v řádu jednotek až desítek mil. Kč	EU – OP ŽP 2021-2027 DP MZe – Program Výstavba a technické zhodnocení infrastruktury vodovodů a kanalizací II DP KHK kraje – Rozvoj infrastruktury v oblasti zásobování pitnou vodou a odvádění odpadních vod vlastní prostředky obce	2024 a dále – do doby, než se podaří problematiku kanalizační sítě dořešit	1, 3, 4
	Usilovat o zavedení tzv. systému „door to door“	Obec Vysokov	realizační	podpora snížení množství směsných komunálních odpadů produkovaných na území obce	v řádu stovek tis. Kč	EU – OP ŽP 2021-2027 DP KHK kraje – POV KHK	2024 a dále – do doby, než se podaří systém „door to door“ zavést	1, 4
	Sledovat vývoj výstavby obchvatu a pokusit se eliminovat jeho negativní dopady na obec	Obec Vysokov	participační	snaha o maximální eliminování potenciálních negativních dopadů na území obce	v případě obce zanedbatelné	zdroje Ředitelství silnic a dálnic ČR	průběžně po celé programové období	3, 4
	Usilovat o zamezení spalování nevhodného materiálu v lokálních topeništích	Obec Vysokov	iniciační	podpora ekologičtějšího spalování zlepšení stavu životního prostředí	do 10 tis. Kč/rok	vlastní zdroje obce	průběžně po celé programové období	4
	Usilovat o zamezení pálení zahradního odpadu	Obec Vysokov	iniciační	zlepšení stavu životního prostředí	do 10 tis. Kč/rok – osvěta v řádu desítek až stovek tis. Kč – nové kontejnery	vlastní zdroje obce v případě rozšíření množství kontejnerů na bioodpad – DP KHK kraje – POV KHK, předpoklad: EU – OP ŽP 2021-2027	průběžně po celé programové období	4

Příloha 2: Dotazník pro občany a organizace/subjekty působící v obci Vysokov

Program rozvoje obce Vysokov

Vážení obyvatelé Vysokova,

chtěli byste se aktivně podílet na rozvoji naší obce? Možná Vás nebaví čekat, až to za Vás udělá někdo jiný. Každý z Vás, ať již jako občan, podnikatel, člen zájmového spolku či jiného subjektu, má svoji představu o tom, jak by se obec, kde žijeme nebo podnikáme, měla rozvíjet. Jak bychom mohli žít v blízké budoucnosti, co opravit, zlepšit, zachovat či podpořit?

V tuto chvíli končí programové období fondů EU na roky 2014 až 2020 a v blízké době by se mělo rozjet programové období nové na léta 2021 až 2027. Jedná se možná o poslední období, jak získat finanční prostředky z fondů EU k rozvoji naší obce. I proto bychom měli tuto šanci, v co možná největší míře, využít. Jak jsme již v předchozích letech zjistili, vyplatí se být připraveni!

Věnujte, prosím, několik málo minut vyplnění tohoto dotazníku a vyjádřete svůj názor, jakým směrem by se měl zaměřit rozvoj naší obce do roku 2030.

Dotazník můžete vyplnit buď v papírové podobě a následně odevzdat na obecním úřadě do schránky nebo odevzdat v sobotu 27. března 2021 na sběrném dvoře nebo v elektronické podobě online na webových stránkách obce <http://www.vysokov.cz/>, kde naleznete odkaz na dotazník.

Děkujeme za Váš čas a projevený zájem!

*Bc. Renáta Sychrovská Fiedlerová, starostka
Zdeňka Hovorková, místostarostka*

Pokud není uvedeno jinak, označte vždy jednu z uvedených možností, případně formulujte svůj názor do volného prostoru k otázce.

1. Jak se Vám v obci žije?

- | | |
|---|---------------------------------------|
| <input type="checkbox"/> velmi dobře | <input type="checkbox"/> spíše špatně |
| <input type="checkbox"/> spíše dobře | <input type="checkbox"/> velmi špatně |
| <input type="checkbox"/> ani dobře ani špatně | |

2. Co se Vám na Vaší obci nejvíce líbí? (zatrhněte maximálně 5 možností)

- klidný život
- dobré mezilidské vztahy
- příznivé životní prostředí
- blízkost přírody
- dostupnost pracovních příležitostí
- dostupnost některých základních služeb (např. výdejní místo pošty, obecní knihovna)
- blízkost větších měst
- kvalita dopravní infrastruktury (místní komunikace, chodníky apod.)
- dobrá dopravní dostupnost
- kulturní a společenský život
- sportovní vyžití
- vzhled obce
- dobré podmínky pro podnikání
- jiné:

3. Co se Vám na Vaší obci nelíbí? (zatrhněte maximálně 5 možností)

- špatné vztahy mezi lidmi
- nezájem lidí o obec
- málo kvalitní životní prostředí
- nedostatek pracovních příležitostí
- absence základních obchodů a služeb typu potraviny apod.
- nedostatečný kulturní a společenský život
- blízkost větších měst
- absence mateřské školy
- kvalita dopravní infrastruktury (místní komunikace, chodníky apod.)
- absence zdravotní péče
- nevyhovující veřejná doprava
- nedostatečná bytová výstavba
- nepořádek v obci
- špatné podmínky pro podnikání
- jiné:

4. Jaké služby Vám v obci nejvíce chybí? Uveďte prosím konkrétně (např. drogerie, prodejna potravin, praktický lékař, železniční stanice, konkrétní sportovní vybavenost, pedikúra apod.)

.....
.....

5. Pokuste se zhodnotit obec z hlediska níže uvedených podmínek

(v každém řádku zakroužkujte číslici, která odpovídá míře Vaší spokojenosti):

		Velmi spokojen	Spíše spokojen	Spíše nespokojen	Velmi nespokojen	Je mi to lhostejné
1	Bydlení	1	2	3	4	5
2	Veřejná doprava	1	2	3	4	5
3	Kultura a společenský život	1	2	3	4	5
4	Sportovní vyžití	1	2	3	4	5
5	Životní prostředí	1	2	3	4	5
6	Péče obce o své prostředí	1	2	3	4	5
7	Kvalita dopravní infrastruktury	1	2	3	4	5
8	Podmínky pro podnikání	1	2	3	4	5
9	Rozvoj obce	1	2	3	4	5
10	Informovanost o dění v obci	1	2	3	4	5

6. Mezilidské vztahy v obci považujete za:

- velmi dobré špatné
 docela dobré nedovedu posoudit
 ne moc dobré

7. Myslíte si, že obyvatelé obce mají dostatek příležitostí ke vzájemným společenským kontaktům?

- rozhodně ano rozhodně ne
 spíše ano nedovedu posoudit
 spíše ne

8. Jaké komunikační kanály Vám nejvíce vyhovují? (zatrhněte maximálně tři možnosti)

- místní rozhlas e-mail
 SMS webové stránky obce
 Facebook mobilní aplikace „V OBRAZE“
 výlepové plochy
 jiné:

9. Sledujete informace o dění v obci na webových stránkách?

- pravidelně (min. 1x týdně) vůbec
 občas (cca 1x za měsíc) nemám internet

10. Jste ochoten/ochotna udělat něco pro rozvoj své obce?

- rozhodně ano rozhodně ne
 spíše ano nedovedu posoudit
 spíše ne

11. Pokud ano, jak se můžete zapojit?

.....

12. Představte si, že můžete rozhodnout o využití obecních finančních prostředků. Na co byste je přednostně využil/a? (zatrhněte maximálně 3 možnosti)

- zlepšení podmínek pro podnikání
- podpora bytové výstavby
- častější spoje veřejné dopravy
- zřízení provozoven obchodu a služeb v obci
- rekonstrukce místních komunikací
- vybudování či rekonstrukce chodníků
- podpora kulturních, společenských a sportovních aktivit
- péče o veřejnou zeleň a prostředí v obci
- opravy památek v obci
- jiné:

13. Obecné informace o respondentovi

- žena muž Název subjektu / instituce

14. Věk

- do 18 let 19 – 29 let 30 – 49 let 50 – 64 let 65 a více let

15. Vaše vzdělání

- | | |
|--|--|
| <input type="checkbox"/> základní | <input type="checkbox"/> vyšší odborné |
| <input type="checkbox"/> střední odborné | <input type="checkbox"/> vysokoškolské |
| <input type="checkbox"/> střední odborné s maturitou | |

16. Jak dlouho v obci žijete/působíte?

- do 1 roku 1-5 let 6-10 let 11-20 let 21-30 let 31 a více let

17. Jsem

- trvale bydlící osoba
- chatař či chalupář

18. Typ Vaší domácnosti

- domácnost bez dětí
- domácnost s nezaopatřenými dětmi (do 18 let)
- jiné

19. Vaše další náměty, připomínky, komentáře:

Uvedte např. konkrétně, co by bylo potřeba v obci opravit (např. uvedte, jaká komunikace potřebuje rekonstruovat, jaká veřejná budova potřebuje opravit apod.) či zlepšit (např. zlepšení zeleně ve vytipovaném místě, více prvků na dětské hřiště apod.)

Děkujeme za Váš čas při vyplnění dotazníku.