

ÚZEMNÍ PLÁN





































VYSOKOV

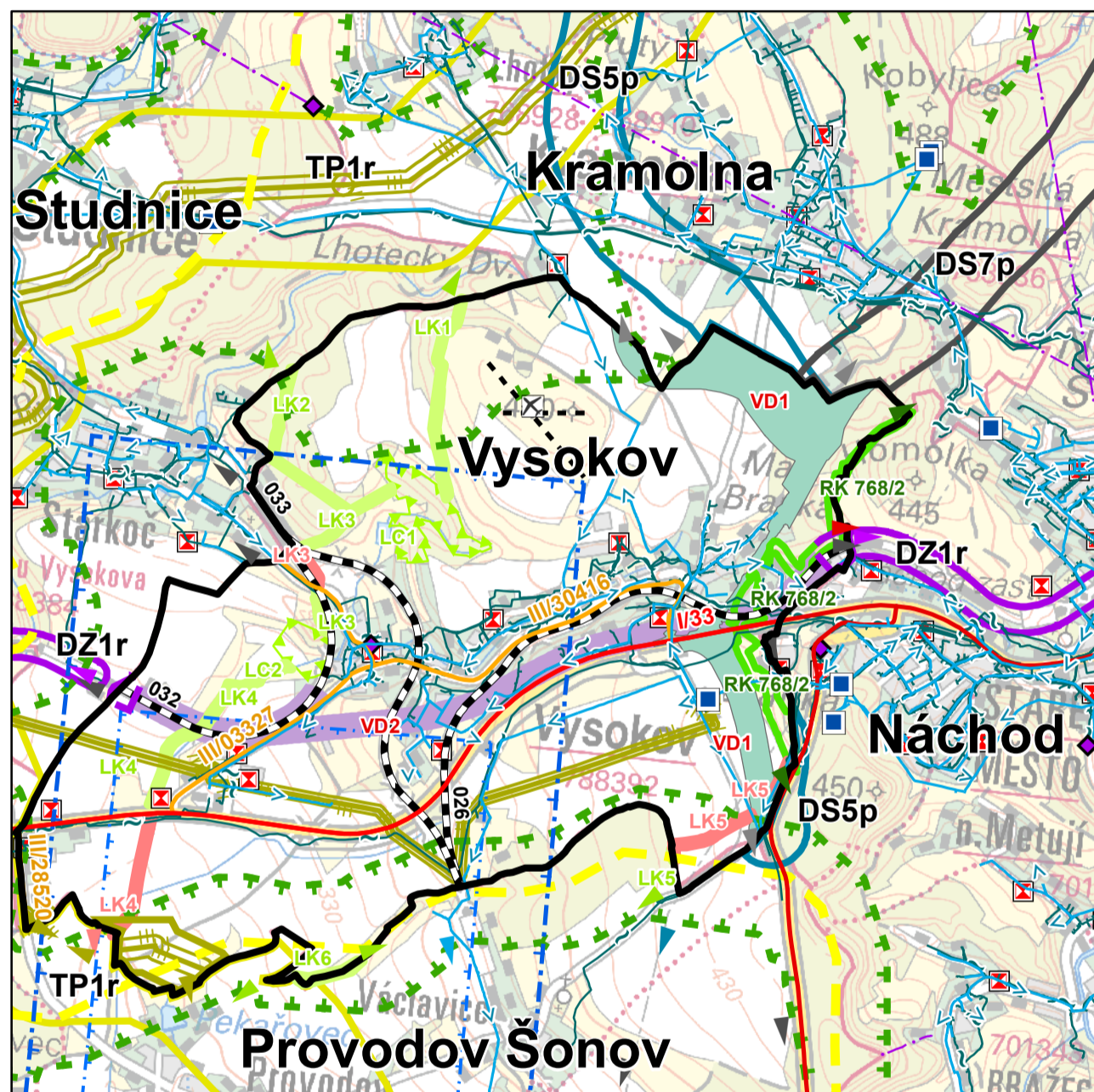
VÝKRES ŠIRŠÍCH VZTAHŮ



MĚŘITKO 1 : 25 000

0 0,25 0,5 0,75 1 1,25 km

-  hranice řešeného území
-  silnice I. třídy - stav
-  území dotčené koridorem DS7p ZÚR KHK (pro záměr silnice I. třídy)
-  území dotčené koridorem DS5p ZÚR KHK (pro záměr silnice I. třídy)
-  zpřesněný koridor pro záměr silnice I. třídy - návrh
-  silnice III. třídy - stav
-  místní komunikace - návrh
-  celostátní železniční trať - stav
-  zpřesněný koridor pro záměr optimalizace železniční tratě - návrh
-  území dotčené koridorem DZ1r ZÚR KHK (pro záměr modernizace a elektrifikace železniční tratě - územní rezerva)
-  koridor modernizace a elektrifikace železniční tratě - územní rezerva
-  civilní letiště - stav
-  osa vzletové a přistávací dráhy - stav
-  OP letiště k ochraně před nebezpečnými a klamavými světly - stav
-  OP letiště s omezením staveb vzdušných vedení VN a VVN - stav
-  vodojem - stav
-  vodovod - stav
-  elektrická stanice pro transformaci napětí - stav
-  nadzemní elektrické vedení VVN - stav
-  nadzemní elektrické vedení VN - stav
-  regulační stanice VTL plynovodu - stav
-  území dotčené koridorem TP1r ZÚR KHK (pro záměr plynovodu přepravní soustavy - územní rezerva)
-  zpřesněný koridor VTL plynovodu - územní rezerva
-  vysokotlaký plynovod - stav
-  komunikační zařízení - stav
-  radioreléová trasa - stav
-  komunikační vedení - stav
-  dálkový migrační koridor - stav
-  migračně významné území - stav
-  regionální biokoridor - stav
-  funkční propojení regionálního biokoridoru
-  místní biocentrum - stav
-  místní biokoridor - stav
-  funkční propojení místního biokoridoru
-  místní biokoridor - návrh
-  nefunkční propojení místního biokoridoru



Poznámka:

VD1, VD2 ...označení veřejně prospěšných staveb

Celé řešené území se nachází v území s archeologickými nálezy.

Celé řešené území se nachází v území s výškovým omezením staveb.

Celé řešené území leží v OP letiště - kuželové plochy.

Celé řešené území leží v nadmístní rozvojové oblasti NOB2 Rozvojová oblast Náchodsko.

Celé řešené území je místem významné události (bojiště bitvy 1866).

Jevy mapového podkladu nejsou v legendě vysvětlovány.

HLAVNÍ PROJEKTANT – ODPOVĚDNÝ ZÁSTUPCE ZHOTOVITELE		PROJEKTANT	ZHOTOVITEL 
Ing. arch. Alena Koutová, ČKA č. 00750		kolektiv zhotovitele	IČ 01807935
OBJEDNATEL / POŘIZOVATEL	KRAJ	OBEC	Opletalova 1626/36, 110 00 Praha 1
Obec Vysokov / Městský úřad Náchod	Královéhradecký	Vysokov	Projektové středisko Hradec Králové Třída ČSA 219, 500 03 Hradec Králové
Odůvodnění Územního plánu Vysokov			ZAKÁZKOVÉ ČÍSLO 03892014
			ÚČELOVÝ STUPEŇ ÚPD
			FORMÁT 340 × 390 mm
			PROFESE URB
			DATUM 04/2021
Výkres širších vztahů			MĚŘITKO 1:25 000
			ČÍSLO II.2.b.