







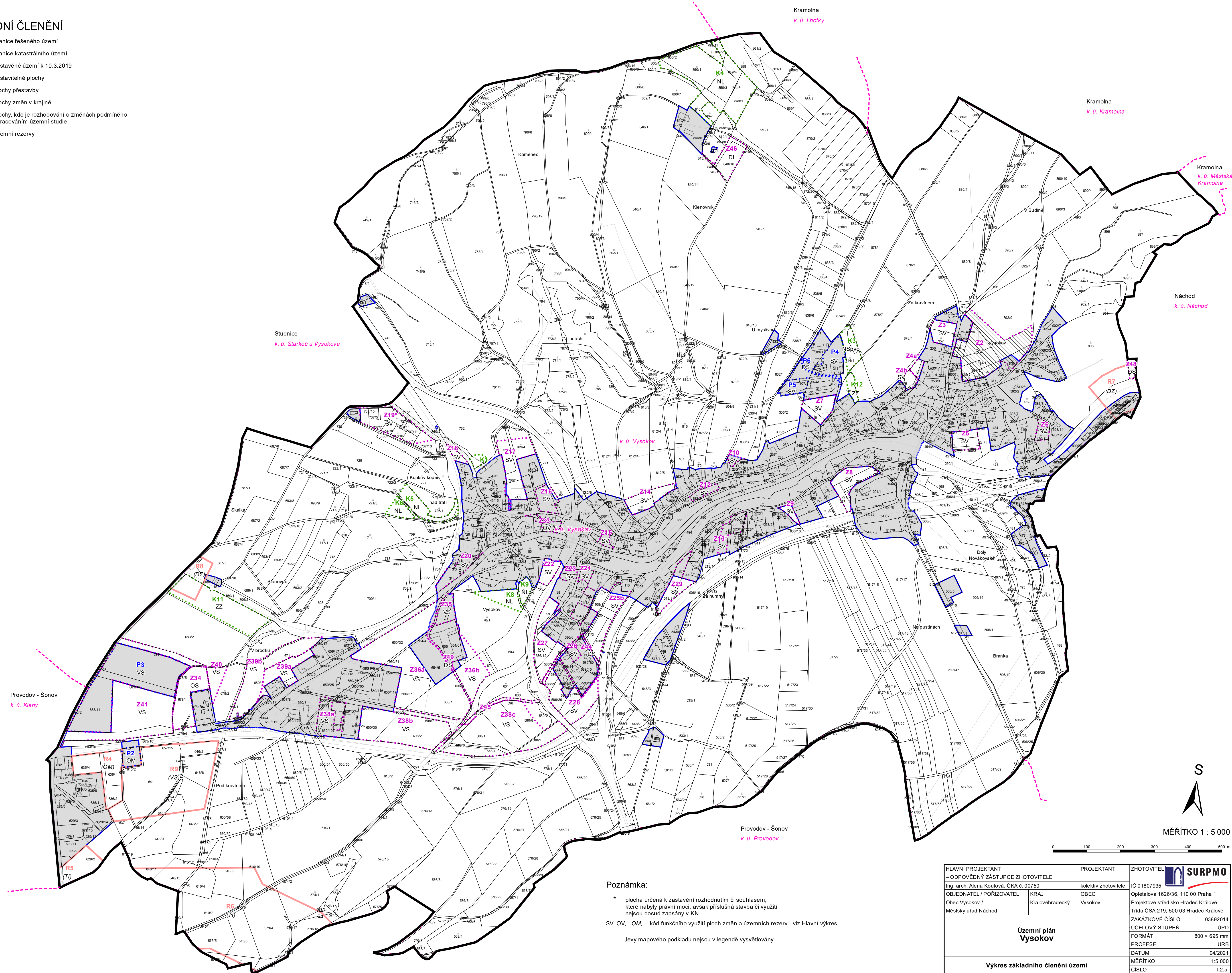


ÚZEMNÍ PLÁN VYSOKOV

VÝKRES ZÁKLADNÍHO ČLENĚNÍ ÚZEMÍ

ZÁKLADNÍ ČLENĚNÍ

-  hranice řešeného území
-  hranice katastrálního území
-  zastavěné území k 10.3.2019
-  zastavitelné plochy
-  plochy přestavby
-  plochy změn v krajině
-  plochy, kde je rozhodování o změnách podmíněno zpracováním územní studie
-  územní rezervy



Poznámka:

- * plocha určená k zastavění rozhodnutím či souhlasem, které nabývaly právní moci, avšak příslušná stavba či využití nejsou dosud zapsány v KN
- SV, OV, ... OM, ... kód funkčního využití ploch změn a územních rezerv - viz Hlavní výkres
- Jevy mapového podkladu nejsou v legendě vysvětlovány.

HLAVNÍ PROJEKTANT — ODPOVĚDNÝ ZÁSTUPCE ZHOTOVITELÉ Ing. arch. Alena Koutová, ČKA č. 00750	PROJEKTANT kolektiv zhotovitelé	ZHOTOVITEL IČ 01807935 Opletalova 1626/36, 110 00 Praha 1
OBJEDNATEL / PORÍZOVATEL Obec Vysokov / Městský úřad Náchod	KRAJ Královhradecký	OBEC Vysokov
Územní plán Vysokov		ZAKÁZKOVÉ ČÍSLO 03892014
		ÚČELOVÝ STUPEŇ ÚPD
Výkres základního členění území		FORMÁT 800 × 695 mm
		PROFESE URB
Výkres základního členění území		DATUM 04/2021
		MĚŘÍTKO 1:5 000
		ČÍSLO 1.2.a.